




**Regione Calabria**  
Dipartimento n. 2 Presidenza

## **Piano Regionale per la prevenzione e la lotta Attiva agli Incendi Boschivi 2018**

Art. 3 Legge n° 353 del 21 novembre 2000 (Legge quadro in materia di incendi boschivi)

Art.3 L.R. n.51 del 22 dicembre 2017 (Norme di attuazione della legge 21 novembre 2000 n.253)



**Regione Calabria**

**Dipartimento n° 2 – Presidenza**

**U.O.A. Politiche della Montagna, Forestazione e Funzioni Residue ex ABR**

**Dirigente Ing. Salvatore Siviglia**

Il presente Piano è stato redatto dalla U.O.A. “Politiche della Montagna, Forestazione e Funzioni Residue ex ABR”:

- Dott.ssa Giovanna Chiodo
- Dott.ssa Ida Corea
- Dott. Demetrio Crupi
- Dott. Francesco Labonia
- Ing. Maurizio Salis
- Dott.ssa Olga Saraco
- Avv. Angela Stellato

E con il contributo di:

- Ing. Raffaele Mangiardi – Calabria Verde
- Ing. Umberto Malagrino – Calabria Verde
- Dott. Francesco Bruno – U.O.A. Prot. Civile
- Dott. Michele Folino – U.O.A. Prot. Civile
- Dott. Francesco Fusto – ArpaCal

E con la collaborazione dell’Unical:

- Dott. Rocco Dominici, Dott.ssa Pinuccia Rosadele Forciniti, Dott.ssa Simona Muto, Dott. Luigi Spina, Dott. Antonio Viscomi

## Sommario

PREMESSA .....	7
INTRODUZIONE .....	9
CAPITOLO 1 - PARTE GENERALE .....	11
1.1. - Territorio e Geomorfologia .....	11
1.2. - Patrimonio Forestale .....	13
1.3. - Clima .....	21
1.4. - Precipitazioni .....	21
1.5. - Temperature .....	22
1.6. - Desertificazione .....	23
1.7. - Province e Comuni .....	26
1.8. - Gli incendi boschivi in Calabria .....	32
1.9. - Effetti degli incendi boschivi .....	32
1.10. - Linee Guida per gli interventi di ricostituzione dei boschi danneggiati dal fuoco .....	32
1.11. - Cartografia di base, banche dati e i supporti informatici .....	34
CAPITOLO 2 – PREVISIONE .....	37
2.1 - Le cause degli incendi boschivi e i fattori predisponenti .....	37
2.2 - Statistiche .....	41
2.3 - Le aree percorse dal fuoco nel 2016 .....	45
2.4 - Analisi del rischio .....	48
2.5 - Periodi a rischio di incendi boschivi e divieti .....	59
CAPITOLO 3 PREVENZIONE .....	63
3.1 - Prevenzione diretta .....	63
3.1.1 - Interventi colturali .....	64
3.1.2 - Viabilità forestale .....	65
3.1.3 - Viali e fasce parafuoco .....	65
3.1.4 - Operazioni di pulizia e manutenzione .....	66
3.1.5 - Utilizzo di specie forestali alternative .....	67
3.1.6 - Invasi e punti di approvvigionamento idrico .....	67
3.1.7 - Tecnica del fuoco prescritto .....	68
3.2 - Prevenzione indiretta .....	69
3.2.1 - Tempestività nella lotta attiva .....	70
3.2.2 - Mezzi di controllo e vigilanza delle aree a rischio – Monitoraggio del territorio .....	71

3.2.3 -	Informazione, sensibilizzazione e incentivazione .....	72
3.2.4 -	Il reato di incendio boschivo .....	72
3.2.5 -	Misure per la messa in sicurezza .....	75
3.2.6 -	Il Sistema di Allertamento Regionale .....	75
<b>CAPITOLO 4</b>	<b>LOTTA ATTIVA.....</b>	<b>78</b>
4.1 -	Lotta attiva contro gli incendi boschivi .....	78
4.2 -	Organizzazione e procedure per la lotta attiva .....	79
4.3 -	La sorveglianza .....	80
4.4 -	Flotta aerea regionale .....	81
4.5 -	Servizio di spegnimento con mezzi dotati di riserva idrica .....	82
4.6 -	Rete radio .....	82
4.7 -	Soggetti coinvolti nel piano .....	82
4.8 -	Funzioni attribuite alla Regione Calabria .....	83
4.9 -	Corpo Nazionale Vigili del Fuoco ed Arma dei Carabinieri Forestali .....	83
4.10 -	Azienda Calabria Verde, Consorzi di Bonifica e Parco Regionale delle Serre.....	84
4.11 -	C.O.A.U. ....	86
4.12 -	Volontariato – Convenzioni con altre amministrazioni.....	86
4.13 -	Organizzazione e composizione delle squadre di terra .....	87
4.14 -	Personale e mezzi utilizzati .....	87
4.15 -	Programmazione. ....	92
4.16 -	Catasto incendi.....	95
4.17 -	Numeri telefonici per le segnalazioni incendi .....	95
4.18 -	Monitoraggio degli interventi .....	95
<b>CAPITOLO 5</b>	<b>LE AREE PROTETTE .....</b>	<b>97</b>
5.1 -	Disposizioni per le aree naturali protette .....	97
5.2 -	Aree Protette.....	98
5.3 -	Direttive europee “Habitat” e “Uccelli” .....	101
5.4 -	La Rete Natura 2000 in Calabria.....	101
5.5 -	Recepimento Piani AIB Parchi e Aree Naturali Protette .....	103
<b>CAPITOLO 6</b>	<b>SICUREZZA E FORMAZIONE .....</b>	<b>105</b>
6.1 -	Evidenziazione dei rischi durante la lotta attiva AIB .....	105
6.2 -	Fumo, gas e carenza di ossigeno .....	105
6.3 -	Ambiente.....	106
6.4 -	Requisiti del personale impiegato nell'attività AIB: idoneità fisica, formazione, equipaggiamento .....	106



6. 5 - Equipaggiamento .....	107
6. 6 - Misure di primo soccorso.....	108
6. 7 - Corso di formazione Direttore delle Operazioni Spegnimento Antincendi Boschivi (DOS AIB).....	108
CAPITOLO 7 DISPOSIZIONI FINANZIARIE .....	109
APPENDICI: .....	110
BIBLIOGRAFIA:.....	110



## *PREMESSA*

La Regione persegue la finalità di protezione del proprio patrimonio boschivo dagli incendi per una corretta gestione del territorio orientata alla valorizzazione dell'ambiente, nonché per lo sviluppo economico e sociale, per come previsto nel "T.U. in materia di foreste e filiere forestali" recentemente approvato con D.M. del 16.03.2018 che pone tra gli obiettivi quello di tutelare il patrimonio forestale anche attraverso azioni di prevenzione e difesa dagli incendi.

In questa ottica il Piano AIB è predisposto, così come stabilito dall'art. 3 della L.R. n. 51 del 22/12/2017, dal Dipartimento Presidenza della Regione Calabria - U.O.A. "Politiche della Montagna, Forestazione e Funzioni Residue ex ABR" con il contributo di rappresentanti dei seguenti soggetti: a) Agenzia regionale per la protezione ambientale della Calabria (ARPACAL); b) parchi nazionali; c) Azienda Calabria Verde; d) Consorzi di bonifica calabresi; e) Corpo nazionale dei Vigili del fuoco; f) Associazione nazionale dei comuni Italiani (ANCI); g) Guardie ambientali d'Italia; h) associazioni di volontariato operanti nel settore così come stabilito dall'art. 3 della L.R. n. 51 del 22/12/2017, attraverso i rispettivi rappresentanti, riuniti, periodicamente, ad un tavolo tecnico multidisciplinare.

Il Piano è stato adeguato alle previsioni normative contenute nella recente L.R. n. 51 del 22/12/2017 e del D. Lgs 19 agosto 2016, n. 177 recante "Disposizioni in materia di razionalizzazione delle funzioni di polizia e assorbimento del Corpo forestale dello Stato, ai sensi dell'articolo 8, comma 1, lettera a), della legge 7 agosto 2015, n. 124, in materia di riorganizzazione delle amministrazioni pubbliche".

In particolare, sono state recepite le parti relative alla ridefinizione di ruoli e responsabilità delle figure impegnate nel Sistema AIB regionale, attraverso la costruzione di una nuova matrice organizzativa che impatta su un modello già utilizzato cercandone di migliorare gli aspetti risultati efficienti e provando a risolvere le criticità rilevate nel corso delle precedenti annualità grazie al fattivo contributo di tutti i soggetti coinvolti.

La cartografia è stata aggiornata, attraverso l'introduzione di nuovi elementi conoscitivi del territorio il quale è stato suddiviso in sub aree, in base alle caratteristiche termo-pluviometriche derivanti dalle rilevazioni dell'ARPACAL.

La legge 353/2000 e la L.R. n.51 /2017, in materia di incendi boschivi nasce dalla diffusa convinzione che l'approccio più adeguato per perseguire la conservazione del patrimonio boschivo, bene insostituibile per la qualità della vita, sia quello di promuovere ed incentivare le attività di previsione e di prevenzione, anziché privilegiare la fase emergenziale legata allo spegnimento degli incendi. Nell'attuale impostazione del piano è necessario realizzare una organica gestione degli interventi e delle azioni mirate a mitigare le conseguenze degli incendi.

Le norme e leggi alle quali si è fatto riferimento nel presente Piano sono:

- Legge n. 353 del 21 novembre 2000 - "Legge quadro in materia di incendi boschivi";
- Legge Regionale n. 51 del 22/12/2017 "Norme di attuazione della legge 21 novembre 2000, n. 353 (Legge quadro in materia di incendi boschivi)";
- Legge n. 394 del 6 dicembre 1991 – "Legge quadro sulle aree protette";
- Legge n. 266 del 11 agosto 1991 "Legge quadro sul volontariato";
- Legge n 225 del 24 febbraio 1992 "Istituzione del servizio nazionale della protezione civile";

- DM 20/12/2001 Pubblicato nella Gazz. Uff. 26 febbraio 2002, n. 48 recante le Linee guida relative ai piani regionali per la programmazione delle attività di previsione, prevenzione e lotta attiva contro gli incendi boschivi.
- Regolamento di attuazione DPR n 613 del 21 settembre 1994 “Regolamento recante le norme di partecipazione delle associazioni di volontariato nelle attività di protezione civile”;
- D.Lgs n. 152/2006 come integrato dal D.Lgs n.91 del 24/06/2014 art. 14 c. 8, lett. B;
- D. Lgs 19 agosto 2016, n. 177 “Disposizioni in materia di razionalizzazione delle funzioni di polizia e assorbimento del Corpo forestale dello Stato, ai sensi dell’articolo 8, comma 1, lettera a), della legge 7 agosto 2015, n. 124, in materia di riorganizzazione delle amministrazioni pubbliche”;
- Le Prescrizioni in Materia e di Polizia Forestale, agli artt. 16 e 18 prevedono norme per la prevenzione e la lotta agli incendi boschivi e per la gestione dei boschi danneggiati dal fuoco;
- Legge regionale 16 maggio 2013, n. 25 istitutiva dell’Azienda Calabria Verde.
- T.U. in materia di foreste e filiere forestali” approvato con D.M. del 16.03.2018

I Soggetti direttamente coinvolti nelle attività di lotta agli incendi boschivi sono:

- Regione Calabria;
- Dipartimento nazionale della Protezione civile;
- Arma dei Carabinieri Forestali;
- Enti Gestori delle aree naturali protette;
- Azienda Calabria Verde;
- Consorzi di bonifica calabresi;
- Corpo nazionale dei Vigili del fuoco;
- Comuni;
- Associazioni Ambientaliste e/o di Volontariato;
- COAU;

Le attività regionali di prevenzione e lotta agli incendi boschivi, in virtù della Legge Regionale 16 maggio 2013, n. 25 art. 4 comma c, sono demandate all'Azienda Calabria Verde con l'ausilio dei Consorzi di bonifica, di cui alla legge regionale 23 luglio 2003, n. 11, ed il supporto della Protezione Civile Regionale.

Il presente Piano Regionale contro gli incendi boschivi a valenza per l’anno 2018, recepisce i Piani Antincendio Boschivi dei Parchi Nazionali ricadenti nel territorio calabrese e delle riserve naturali statali non inserite nei parchi nazionali, secondo quanto stabilito dalle linee di pianificazione incendi del Manuale Tecnico del Ministero dell’Ambiente e della Tutela del Territorio e del Mare, e le osservazioni delle Aree naturali Protette.

L’obiettivo che si vuole raggiungere con il Piano proposto è la salvaguardia del patrimonio forestale regionale analizzando le cause determinanti, e tutti i fattori che concorrono a condizionare il comportamento del fuoco, e quindi la sua forza distruttiva ed i danni che esso può causare, nonché il grado di difficoltà di controllo da parte del Servizio Antincendio Boschivo. Gli studi del settore indicano che ingenti danni sono causati dal fronte di fiamma che si propaga velocemente caratterizzando incendi di grandi dimensioni. E’ indispensabile quindi che la prevenzione diretta, soprattutto nelle aree boscate, venga effettuata con metodi efficaci e possibilmente a basso impatto ambientale, evitando di causare trasformazioni irreversibili. In quest’ottica la Legge Regionale n.51/2017 disciplina specifici obblighi per proprietari, affittuari, conduttori,



comuni, enti pubblici e privati, gestori di infrastrutture viarie e ferroviarie, gestori di strutture ricettive e turistiche, prevedendo puntuali comportamenti ed attività di prevenzione e relative sanzioni.

In questa ottica è essenziale mettere a punto un sistema antincendio che si ponga gli obiettivi di:

- Sensibilizzare i cittadini e i visitatori della montagna;
- Impedire e ridurre la formazione degli incendi intervenendo efficacemente nelle zone di interfaccia, ai margini delle arterie viarie e delle linee ferrate;
- Limitare i danni provocati e le superfici percorse dal fuoco;
- Porre immediatamente sotto tutela, ai fini del ripristino vegetazionale, le aree percorse dagli incendi.

Il presente Piano intende massimizzare la prevenzione attraverso l'informazione ai cittadini in uno con la lotta efficace agli incendi boschivi al loro verificarsi. Bisogna fare in modo che anche i cittadini, oltre ai soggetti preposti, diventino sentinelle del proprio territorio, informate e consapevoli del proprio ruolo.

La riduzione dell'insorgenza di incendi sarà perseguita mediante:

- Attività di prevenzione;
- Istituzioni di postazioni sparse su tutto il territorio regionale per la sorveglianza attiva;
- Definizione delle aree di maggiore sensibilità;
- Definizione della dotazione individuale e di gruppo delle squadre e degli operatori antincendio;
- Definizione degli orari del servizio di sorveglianza;
- Reperibilità dei volontari;
- Formazione di addetti all'antincendio boschivo, da reperirsi nel bacino degli operai idraulico forestali in capo agli enti gestori, che consenta un ricambio generazionale delle attuali risorse umane impiegate.

## *INTRODUZIONE*

Entro il 30 aprile di ogni anno, la Giunta regionale approva, ai sensi dell'articolo 3 della Legge 353/2000, il Piano AIB per la programmazione delle attività di previsione, prevenzione e lotta attiva contro gli incendi boschivi. La elaborazione del presente Piano nasce dalla esigenza di implementare il precedente Piano 2017 ed adeguarlo alle indicazioni della L.R. 51/2017.

L'attività della lotta attiva agli incendi boschivi in Calabria ai sensi dell'art. 4 comma c L.R. 16 maggio 2013, n. 25 viene svolta dall'Azienda Calabria Verde, la quale usufruisce, previa convenzione, degli strumenti già disponibili in ambito regionale quali:

- Sala Operativa Unificata Permanente (SOUP) della Protezione Civile della Regione;
- 5 COP (Centri Operativi Provinciali);
- DOS (Direttori Operazioni di Spegnimento) circa 23 dell'Azienda Calabria Verde, già formati ed eventuali altri operatori da reperire e formare tra il personale degli enti coinvolti ovvero messi a disposizione dai Vigili del Fuoco tramite convenzione ai sensi della Legge 353/2000;
- Rete radio regionale e relativa apparecchiatura (circa 350 apparati radio);
- Automezzi di proprietà della Protezione Civile, della Regione, delle dismesse Comunità Montane e quelli disponibili presso le sedi COM e le associazioni di volontariato da adibirsi al trasporto delle squadre di pronto intervento e per le attività di spegnimento.

La SOUP, gestita dalla Regione Calabria ha sede presso la Sala Operativa della Protezione Civile di Germaneto, ha una funzionalità di 24 ore su 24 per tutto l'anno, ed è regolata da specifiche procedure operative che consentono il coordinamento di tutti gli interventi a livello regionale e il raccordo con i centri operativi provinciali, nel periodo in cui gli stessi sono attivi (periodo di massima criticità).

Presso la SOUP opererà in maniera congiunta a livello di interforze, personale della Regione, dell'Azienda Calabria Verde, della Protezione Civile, e qualora vengano sottoscritti degli specifici accordi ai sensi della L.353/2000 anche personale dei Vigili del Fuoco e delle Associazioni di volontariato AIB.

La SOUP dispone del numero verde 800 496 496, per la ricezione delle segnalazioni di incendio da parte dei cittadini e delle centrali operative dei Vigili del Fuoco.

L'obiettivo principale da perseguire è di ottimizzare l'impiego di uomini e mezzi, in funzione della classificazione delle aree a rischio e della pericolosità degli incendi.

Nei successivi capitoli, il presente piano:

- Descrive il territorio con la specificazione delle zone boscate, arborate, cespugliate ecc..., e fornisce gli elementi indispensabili per gli obiettivi prioritari da difendere;
- Analizza le Banche dati (incendi boschivi degli ultimi cinque anni, le reti di monitoraggio avvistamento telecomunicazioni, gli interventi infrastrutturali, selvicolturali già effettuati, mezzi e materiali disponibili presso tutti i soggetti impegnati, informazioni relative alle squadre dislocate sul territorio, eventuale utilizzo di sistemi GIS);
- Illustra la Cartografia di base (carte tematiche);
- Riporta l'analisi statistica dei dati AIB (evoluzione del fenomeno degli incendi);
- Delinea gli obiettivi prioritari da difendere (presenza antropica, strutture abitative, commerciali, turistiche, aree naturali protette, aree boscate e non boscate limitrofe ai primi due punti, rimboschimenti di giovane età e conifere);
- Descrive il modello organizzativo con indicazione delle strutture e delle forze utilizzate;
- Analizza le cause determinanti e i fattori predisponenti dell'incendio;
- Illustra le aree percorse dal fuoco nell'anno precedente e le aree a rischio di incendio boschivo rappresentate con apposita cartografia;
- Individua i periodi a rischio di incendio boschivo;
- Riporta gli Indici di pericolosità fissati su base quantitativa e sinottica in funzione delle specifiche caratteristiche territoriali e meteo climatiche;
- Descrive gli interventi per la previsione e la prevenzione degli incendi boschivi;
- Indica le esigenze formative e la relativa programmazione, (il personale impegnato nella lotta attiva sarà sottoposto all'accertamento dell'idoneità fisica ed a uno specifico addestramento);
- Specifica le attività informative (modalità con le quali si intendono divulgare le notizie relative all'organizzazione AIB, particolare attenzione dovrà essere rivolta all'informazione nelle scuole di ogni ordine e grado organizzando incontri tra studenti e operatori del settore di concerto con le autorità competenti);
- Definisce le procedure per la lotta attiva contro gli incendi boschivi;
- Disciplina la ricognizione, sorveglianza, avvistamento, allarme, spegnimento.

## 1.1. - Territorio e Geomorfologia

Il territorio calabrese è esteso 1.508.055 ha, di cui il 9% è costituito da pianure, il 41,8% da montagne ed il 49,2% da colline. Le pianure, tutte di modesta estensione, sono localizzate lungo la fascia litoranea e lungo i principali corsi d'acqua, tra queste la piana di Scalea, la piana di S. Eufemia e quella di Gioia Tauro sul versante tirrenico, la piana di Sibari estesa 180 kmq, il Marchesato di Crotona e la piana di Locri sul versante ionico. Le zone montuose includono a nord il versante meridionale del Massiccio del Pollino che segna il confine con la Basilicata. La parte meridionale della regione è, invece, occupata dal massiccio dell'Aspromonte la cui vetta più elevata è Monte Montalto (1956 m.s.l.m.).

Complessivamente, la regione da nord verso sud si estende per circa 250 km. La larghezza varia tra 35 km (golfo di Santa Eufemia e di Squillace) e 111 km (tra Capo Bonifacio e Punta Alice). Le coste si snodano per 783 km (pari al 19% delle coste italiane). Procedendo da nord a sud, si incontrano sul mare Tirreno il golfo di Policastro, condiviso con la Campania e la Basilicata, il golfo di S. Eufemia e quello di Gioia Tauro, sulla costa ionica il golfo di Squillace e quello di Sibari, che di fatto appartiene al più ampio golfo di Taranto. Nell'alto Tirreno sono presenti anche due piccole isole denominate Dino e Cirella.

La Calabria è una regione con una serie di peculiarità paesaggistiche e naturali. Il territorio è contraddistinto da un sistema orografico che l'attraversa longitudinalmente, dalla carenza di aree pianeggianti e da una notevole entità e diffusione di dissesti geomorfologici. Dal punto di vista geologico, nella regione è possibile individuare due zone nettamente distinte: l'area del Pollino e del Pellegrino, costituita da rocce calcaree e dolomitiche di formazione più recente assimilabile alla matrice del sistema appenninico, di cui rappresenta la parte terminale; il resto della regione, con i massicci della Sila, delle Serre e dell'Aspromonte e la Catena costiera, costituita da rocce cristalline e granitiche di antica formazione, simile alla struttura geologica delle Alpi.

Ciò che più caratterizza il territorio calabrese è la presenza di quote relativamente elevate cui corrispondono distanze dal mare molto ridotte (20-40 km). Ne deriva un territorio fragile, con la porzione collinare interposta tra i monti ed il mare, profondamente incisa dai corsi d'acqua che si presentano molto numerosi e dal percorso breve che, in gran parte, si sviluppa su pendenze elevate e solo nel tratto terminale in pianura. Geologicamente è in gran parte costituito da graniti paleozoici, con intrusioni, a ovest, di rocce metamorfiche (gneiss, micascisti), a est, di filladi, scisti e calcari mesozoici, argille e marne cenozoiche. Viene normalmente suddiviso in Sila Greca a nord (monte Paleparto, 1480 m s.l.m.), Sila Grande al centro (monte Botte Donato, 1928 m s.l.m.; Montenero, 1880 m s.l.m.), e Sila Piccola a sud (monte Gariglione, 1765 m s.l.m.). Al confine con la Basilicata si erge il massiccio del Pollino che culmina a 2267 m di quota nella Serra Dolcedorme, massima elevazione dell'Appennino Meridionale, spingendo a sud-ovest le sue propaggini fino all'insellatura del Passo dello Scalone (740 m s.l.m.). Il gruppo montuoso dell'Appennino Lucano, al confine tra Basilicata e Calabria, è caratterizzato prevalentemente da rocce calcaree, arenacee e argillose, con diffusi fenomeni carsici. Altra cima importante è la Serra del Prete (2181 m s.l.m.). Qui si chiude l'Appennino Lucano e ha inizio l'Appennino Calabro. L'Appennino Calabro si estende con un allineamento di rilievi, la Catena Costiera (detta anche Paolana), e si allunga compatto verso sud-est tra la stretta costa tirrenica e il profondo Vallo del Crati fino al basso corso del Savuto. Questo vallone, che separa nettamente la Catena Costiera dall'altopiano della Sila, è una profonda fossa longitudinale del sistema appenninico. L'altopiano della Sila occupa la parte centrale della Calabria, a sud della Piana di Sibari, che si

apre tra questo altopiano e il Pollino. Verso ovest è diviso tramite la valle del fiume Crati dalla Catena Costiera, mentre a est si abbassa in una serie di dorsali collinari che degradano verso la costa ionica. A sud della Sila la Calabria si restringe, in corrispondenza dei golfi di Sant'Eufemia e di Squillace, in un basso istmo (insellatura di Marcellinara, 251 m s.l.m.); al di là di esso hanno inizio le Serre, che si spingono a sud-ovest con un duplice allineamento montuoso fino a congiungersi con l'Aspromonte. Sul versante tirrenico, tra i golfi di Sant'Eufemia e di Gioia, si innalza isolato, appena a nord della Piana di Gioia Tauro, il gruppo granitico del monte Poro (710 m s.l.m.); a sud di questa vasta conca si erge l'Aspromonte che tocca i 1956 m s.l.m. nel Montalto.

La Calabria presenta un numero elevato di fiumare, che si presentano spesso come piccoli corsi d'acqua, a carattere torrentizio-alluvionale. Si possono considerare, invece, fiumi in quanto presentano una portata continua durante l'anno, il Crati e il Neto che sfociano nel mar Ionio, il fiume Lao ed il Mesima che sfociano nel Tirreno. Il sistema delle fiumare riflette le caratteristiche orografiche del territorio. Esse hanno un breve corso e un bacino imbrifero relativamente poco esteso; la loro pendenza, elevatissima nei tratti montani, si riduce bruscamente a breve distanza dal mare dove, soprattutto nel versante ionico, assumono la forma di fiumare, con letti ampi e divaganti, spesso occupati da ingenti masse detritiche che provengono dall'intensa attività di disfacimento operata dalle piogge e dai deflussi nella parte montana dei bacini. Nei tratti montani e pedemontani, inoltre, i repentini dislivelli che interessano il letto di fiumi e torrenti determinano la formazione di un elevato numero di salti e piccole cascate di alto valore naturalistico.

I corsi d'acqua sono influenzati dalla configurazione geomorfologica; sono di piccole dimensioni, in genere mancano del tratto pedemontano e, dopo un breve e ripido percorso, sboccano nelle pianure costiere. Tali corsi d'acqua prendono il nome locale di fiumare e sono a carattere torrentizio. Ciò deriva dalla forte acclività dei versanti e dalla discontinuità della copertura vegetale che ne determinano un brevissimo tempo di corrivazione. Questo tipo di bacino caratterizza il 32% del territorio regionale (Petrucci O., et al. 1996).

In definitiva, l'idrografia regionale presenta numerosi corsi d'acqua di breve lunghezza: solo il Crati (81 Km), il Neto (80 Km), il Tacina (58 Km), l'Amato (56 Km) ed il Savuto (72 Km) superano i 50 Km dell'asta idrografica principale. La pendenza media longitudinale della maggior parte dei corsi d'acqua è molto elevata come sul Bonamico (10%). La superficie dei bacini imbriferi è di modesta estensione. I laghi regionali sono: lago Cecita (7 Km<sup>2</sup>), lago Arvo (6 Km<sup>2</sup>), Lago Tarsia (2 Km<sup>2</sup>), lago Angitola (2 Km<sup>2</sup>), lago Ampollino (6 Km<sup>2</sup>) e il Lago Passante (1,3 Km<sup>2</sup>).

Complessivamente, il territorio regionale è ripartito tra 404 comuni, dei quali il 54% totalmente montani e il 16% parzialmente montani.

Il clima della Calabria è piuttosto eterogeneo in relazione alla notevole escursione altitudinale dei rilievi (dalla costa a oltre 1900 m s.l.m.), alla diversa esposizione dei versanti nonché alla sua ubicazione tra due mari soggetti ad influenze meteorologiche diverse. Secondo la classificazione generale, il territorio rientra in una tipologia climatica prettamente mediterranea con alternanza di stagioni piovose (autunno, inverno) e asciutte (primavera, estate).

In particolare, le zone litoranee e i versanti prospicienti il mare hanno un clima tipicamente mediterraneo, con inverni miti ed estati calde e siccitose, quelle interne sono caratterizzate da inverni più freddi e piovosi, mentre le estati restano calde e siccitose. La Calabria è una delle regioni a maggior piovosità rispetto alla media nazionale (più di 1.100 mm contro i 970 mm nazionali). I mesi piovosi sono novembre, dicembre e gennaio. Le temperature più elevate si rilevano nella fascia ionica, mentre sulla fascia tirrenica, a causa della maggiore influenza delle correnti provenienti dall'Atlantico, si registrano temperature più miti e precipitazioni più frequenti.



I caratteri climatici della regione sono fortemente condizionati dall'orografia, disposta in modo da produrre un effetto significativo sulle masse di aria umida provenienti da N-W o S-E.

I boschi della Calabria rappresentano un patrimonio di notevole importanza vista la superficie occupata e la loro bellezza paesaggistica. Il rapporto dell'uomo con i boschi calabresi risale alla civiltà della Magna Grecia, quando la foresta aveva caratteri di grandiosità e occupava più della metà della superficie territoriale della Regione, garantendo stabilità idrogeologica al suolo, regimazione dei corsi d'acqua, rendendo navigabili, per lunghi tratti, molte fiumare della Calabria Ionica. Secondo i dati dell'ultimo Inventario Nazionale delle Foreste e dei Serbatoi Forestali di Carbonio (2005), la Calabria presenta una superficie forestale di 612.931 ha, con un indice di boscosità pari al 40,64% che la posiziona tra le regioni italiane più densamente ricoperte da popolamenti forestali. In una simile realtà, la problematica inerente agli incendi boschivi suscita chiaramente viva apprensione nell'opinione pubblica, che, soprattutto negli ultimi anni, segue con particolare attenzione la lotta ed il contrasto a tali fenomeni. L'aumento della soglia di attenzione e l'accresciuta sensibilità collettiva al fenomeno, dovuti al maggiore interesse dei mezzi di informazione e all'elevata entità dei danni economici arrecati, hanno determinato un incremento delle forze e delle risorse impiegate nella prevenzione nella lotta a tali eventi. Le informazioni tecnico – scientifiche a disposizione hanno dimostrato, in modo incontrovertibile, come il danno arrecato dagli incendi sia proporzionale al tempo intercorso tra l'inizio del focolaio e gli interventi di spegnimento. Da ciò deriva che una attività di presidio antincendio, organizzata secondo una logica integrata di prevenzione, controllo, repressione e sensibilizzazione delle popolazioni locali sia da incentivare, al fine di ottenere una considerevole riduzione dei roghi e dei danni da essi provocati.

## 1.2. - Patrimonio Forestale

Le fonti statistiche sulle risorse forestali italiane sono varie e spesso forniscono dati a prima vista tra loro contrastanti e di difficile interpretazione, ma sicuramente lo svolgimento del terzo Inventario Forestale Nazionale, attualmente in fase di avanzata esecuzione, potrà fornire elementi di chiarezza sui dati e sulla loro interpretazione. In base ai risultati del Secondo Inventario (2005), la superficie complessiva delle risorse forestali nazionali del nostro Paese si stima intorno ai 10,5 milioni di ha, di cui il 90,5 % ascrivibile alla classe "foreste" ed il rimanente 9,5 % a quella denominata "altre terre boscate". Questo raggruppamento in classi di copertura del suolo deriva da un ultra decennale processo di armonizzazione internazionale condotto dalle Nazioni Unite (UN/ECE- FAO), mirato a permettere la comparazione tra le statistiche forestali mondiali, fissando dei requisiti minimi di riferimento, riconducibili sostanzialmente a densità ed altezza delle piante che insistono su un'unità minima di superficie pari a 0,5 ha. Le risorse forestali, alla luce di queste ultime indagini, occupano circa il 30% del territorio italiano, che a sua volta è esteso su una superficie di poco inferiore ai 30 milioni di ettari; tale livello percentuale è fondamentale e secondo soltanto ai terreni agricoli, che nel 2001 coprivano circa il 50% del territorio nazionale.

I dati presentati dalla recente pubblicazione dell'Inventario Nazionale delle Foreste e dei Serbatoi di Carbonio (INFC, 2005) confermano che la Calabria è una regione a tipica vocazione forestale e, in particolare, il suo coefficiente di boscosità risulta sensibilmente superiore a quello nazionale (Brunori, 2007). Questa superficie si divide in Bosco, secondo la definizione FAO, a cui afferiscono i boschi alti, gli impianti di arboricoltura da legno e le aree temporaneamente prive di soprassuolo, con un'estensione pari a 468.151 ha (76,4%) e in arbusteti e formazioni forestali minori, costituite da boschi bassi, boschi radi, boscaglie, arbusteti, aree boscate inaccessibili o non classificate e con una superficie pari a 144.781 ha (23,6%). I

motivi di questa situazione di preminenza vanno ricercati nella particolare vocazione silvana della regione e, nella sua storia più recente, contrassegnata da un'intensa opera di ricostituzione e di ampliamento della superficie boscata, attraverso numerosi interventi di rimboschimento che, a partire dal 1957, hanno interessato una superficie totale di 150.000 ettari. Le specie forestali interessate maggiormente da tali interventi sono le conifere, quali il pino laricio (30.000 ha), distribuito sul gruppo montuoso della Sila, sull'Altopiano delle Serre e sull'Aspromonte, i pini mediterranei (22.000 ha), ricadenti nel piano basale costiero ionico e tirrenico fino ad un'altitudine di 900 m s.l.m. Tra le latifoglie, gli eucalipti sono stati introdotti su circa 26.000 ha, soprattutto lungo la fascia ionica; ciò allo scopo di fornire, con turni molto brevi (10-12 anni), grandi quantitativi di legno. In misura minore, sono stati impiegati il cerro, il castagno, l'abete bianco e le conifere esotiche (pino insigne e pino strobo).

La superficie forestale in Calabria è prevalentemente di proprietà privata, oltre il 50%, mentre il 35% risulta pubblica e il rimanente 15% risulta non classificata. In particolare, per la macrocategoria boschi, il 45% della superficie forestale regionale è pubblica, mentre il 31% è privata, per le altre terre boscate risultano, invece, rispettivamente il 6.5% e il 3.5%. Nei boschi quasi la totalità della proprietà privata (99%) rientra nella categoria "boschi alti", solo l'1% risulta occupata da impianti di arboricoltura da legno (0.84%) e aree temporaneamente prive di soprassuolo (0.16%), anche nella proprietà pubblica per questa macrocategoria circa il 99% è rappresentata dai boschi alti.

I boschi della Calabria sono una realtà estremamente interessante per la superficie che occupano e per la varietà di paesaggi che formano. La conservazione di queste entità vegetali ed in generale di tutte le specie ed ecotipi è legata principalmente ad un adeguato regime di protezione e conservazione degli ambienti.

Le formazioni forestali a fustaie sono il risultato di forme colturali applicate in passate con l'obiettivo esclusivamente produttivistico. Infatti, le intense utilizzazioni dei soprassuoli, non accompagnate dall'applicazione di appropriati interventi selvicolturali, e il pascolo hanno determinato una semplificazione compositiva ed un'alterazione nella struttura con conseguentemente riduzione dell'efficienza funzionale. Il risultato sono ampie superfici edificate in prevalenza da soprassuoli puri che non rappresentano le cenosi originarie del territorio. Nei popolamenti di ceduo, in particolare per le querce, l'utilizzo non adeguato, lo spopolamento dalle aree interne, la brevità dei cicli colturali, il pascolo, gli incendi hanno reso l'impiego poco remunerativo e attualmente si presentano in stato di lento degrado.

Anche i rimboschimenti si presentano in uno stato di equilibrio fisico e biologico precario, dovuto a trattamenti inesistenti e ad avversità biotiche e ambientali.

La distribuzione della vegetazione forestale risente in maniera diretta delle diversità climatiche e pedologiche, nonché dell'azione antropica che ha determinato modificazioni nella composizione e nella struttura dei boschi e, in diverse aree, anche la loro eliminazione.

Secondo i dati dell'ultimo Inventario Nazionale delle Foreste e dei Serbatoi Forestali di Carbonio (2005), la Calabria presenta una superficie forestale di 612.931 ha, con un indice di boscosità pari al 40,64% che la posiziona tra le regioni italiane più densamente ricoperte da popolamenti forestali. Della superficie a bosco, circa un terzo deriva dalla forte azione di rimboschimento svolta nella seconda metà del XX secolo per effetto delle leggi speciali per la Calabria. Gli interventi di rimboschimento hanno riguardato principalmente le zone potenzialmente a maggiore rischio idrogeologico.

Attualmente le formazioni forestali sono riconducibili alla foresta sempreverde mediterranea, ai boschi di faggio, ai boschi misti abete bianco - faggio a diversi gradi di mescolanza, di pino laricio, e querceti puri e misti.

Nell'ambito della categoria boschi alti predominano, come boschi di conifere, le pinete di pino nero, pino laricio e pino loricato che, con un'estensione di 74.625 ha, corrispondono al 15,9% della superficie totale dei boschi della regione. Infine, tra le conifere, le pinete di pini mediterranei occupano una superficie pari a 15.298 ha (3,3%). Tra i boschi di latifoglie, le categorie più diffuse sono le faggete (77.237 ha), i castagneti (69.370 ha), i boschi di rovere, roverella e farnia (46.641 ha), le leccete (43.656 ha) e i boschi di cerro, farnetto, fragno e vallonea (42.909 ha) (Proto et al., 2011).

La forma di governo maggiormente rappresentativa è quella ad alto fusto, utilizzata per le faggete, le pinete e le abetine. Le fustaie si estendono su una superficie complessiva di 254.471 ha, rappresentando il 54,3% della totalità dei boschi regionali, con una leggera prevalenza di quelle di tipo disetaneo (136.190 ha) rispetto al tipo coetaneo (103.355 ha). I tipi colturali speciali (castagneti da frutto, noceti e sugherete) rappresentano nel complesso la categoria meno estesa con una superficie inferiore al 2% dei boschi regionali (2.612 ha) (Proto et al., 2011).

In particolare, il pino laricio costituisce magnifici boschi puri, ma spesso mescolati al faggio, a gruppi di cerro, pioppo tremulo e ontano napoletano. Le faggete occupano una ragguardevole area in purezza, spesso il faggio è mescolato con l'abete bianco. L'abete bianco, nelle aree ristrette in cui è sopravvissuto ubicate nelle Serre, Sila, Pollino, Aspromonte, si sta diffondendo costituendo ecosistemi di alto valore biologico e naturalistico.

Con un valore pari a 133.174 ha, i cedui costituiscono il 28,4% dei boschi della Calabria con prevalenza di quelli semplici o senza matricine che si estendono su una superficie di 71.982 ha, cui seguono i cedui matricinati (52.237 ha) e i cedui composti (8.955 ha) (Proto et al., 2011). I boschi governati a cedui sono ubicati da quota 400-500 a 800-900 mt d'altitudine sulle pendici dei versanti più acclivi. Si rilevano tre tipologie di cedui: di castagno, di faggio e cedui quercini puri e misti con altre latifoglie. Il ruolo di queste formazioni boschive, sia sul versante Jonico che su quello Tirrenico, è di presidio del territorio, preservandolo da un potenziale dissesto dovuto a fattori idrologici, geologici, morfologici, climatici e antropici. Quindi è necessario porre attenzione al numero di polloni che si lasciano nel bosco, alla quantità, all'età, alla distribuzione degli stessi. Uguale cura e attenzione va mantenuta nel controllo della esecuzione dei tagli di ceduzione, tenendo sempre ben presente che la perpetuità di questo soprassuolo è affidata prevalentemente alla rinnovazione agamica. I rimboschimenti realizzati con lo scopo prioritario della conservazione del suolo, si sono dimostrati efficaci in termini di massa prodotta. Il pino laricio ha rappresentato la specie più largamente utilizzata seguita dai pini mediterranei e, in minor misura, anche da alcune conifere esotiche come la Duglasia, mentre sulla fascia ionica sono stati usati gli eucalitti.

La fisionomia della vegetazione risente notevolmente della variabilità del clima che, come è già noto, è strettamente correlato all'altitudine ed alla latitudine geografica.

Partendo dal livello del mare, si individua la Fascia mediterranea caratterizzato dal dominio delle sclerofille: leccete, macchia mediterranea, garighe. Si può distinguere una fascia mediterraneo-arida (*Oleo-Ceratonion*) e una fascia mediterraneo-temperata (*Quercion ilicis*). I principali caratteri sono: la prevalenza di arbusti e alberi di piccole dimensioni sempreverdi, sclerofili, termo-xerofili come il lentisco (*Pistacia lentiscus L.*), il mirto (*Myrtus communis L.*), la fillirea (*Phillyrea latifolia L.*), il tino (*Viburnum tinus L.*), il corbezzolo

(*Arbutus unedo* L.), il leccio (*Quercus ilex* L.), l'alloro (*Laurus nobilis* L.), l'alaterno (*Rhamnus alaternus* L.), il rosmarino (*Rosmarinus officinalis* L.) ecc., a cui spesso si uniscono il ginepro rosso (*Juniperus oxycedrus* L.), il ginepro coccolone (*J. macrocarpa* S. et S.) e il pino d'Aleppo (*Pinus halepensis* Mill.) che in alcune zone può diventare dominante.

Delle specie lianose, sono presenti la clematide cirrosa (*Clematis cirrhosa*), la salsapariglia (*Smilax aspera*), la robbia (*Rubia peregrina*) e la rosa di San Giovanni (*Rosa sempervirens*).

La macchia mediterranea, se ripetutamente percorsa dal fuoco, tende a degradarsi in forme meno evolute come la gariga o, addirittura, a trasformarsi in prateria steppica. Queste associazioni vegetali si osservano in particolare dove i terreni si presentano particolarmente poveri e inospitali.

Nella gariga predominano piccoli arbusti come il cisto marino (*Cistus monspeliensis*), il cisto rosso (*Cistus incanus*), il cisto femmina (*Cistus salvifolius*), l'elicriso italico (*Helichrysum italicum*), accompagnati spesso da ceppitoni (*Inula viscosa*) e, più raramente, da timo capitato (*Thymus capitatus*) o rosmarino (*Rosmarinus officinalis*).

Nella prateria steppica predominano, invece, soprattutto le graminacee come il tagliamani (*Ampelodesmos mauritanicus*) e il barboncino mediterraneo (*Cymbopogon hirtus*), l'asparago pungente (*Asparagus acutifolius*) e l'artemisia variabile (*Artemisia variabilis*). La foresta con leccio dominante è costituita da sottobosco di fillirea (*Phillyrea latifolia* L.), corbezzolo (*Arbutus unedo* L.), alaterno (*Rhamnus alaternus* L.), pungitopo (*Ruscus aculeatus* L.) a cui si associano nei versanti più freschi, nelle valli più fertili e nei terreni a falda freatica superficiale, le latifoglie decidue del piano submontano come la roverella (*Quercus pubescens* Wild.), il farnetto (*Q. Farnetto* Ten.), il cerro (*Q. cerris* L.), l'orniello (*Fraxinus ornus* L.), il castagno (*Castanea sativa* L.), il nocciolo (*Corylus avellana* L.), il corniolo (*Cornus mas* L.), l'acero minore (*Acer monspessulanum* L.), l'acero campestre (*A. campestre* L.), il carpino nero (*Ostrya carpinifolia* Scop.) ecc., isolati e monumentali esemplari di quercia (*Quercus virgiliana* e *Quercus pubescens*). Altre volte si può registrare la presenza del carrubo (*Ceratonia siliqua*), anche se localizzato e, in particolare, nel basso ionio reggino.

Nelle zone più aride a quota 500 m s.l.m. e fino a 800-850 m, il leccio e la sughera sono sostituiti dal Pino d'Aleppo. A partire dai 700-800 fino a circa 1000-1100m s.l.m., si sviluppa la Fascia submontana delle caducifoglie termofile caratterizzata da boschi di querce decidue quali il cerro e di latifoglie decidue eliofile, costituite di querce (*Quercus pedunculata* Ehrh., *Q. sessilis* Ehrh., *Q. cerris* L., *Q. farnetto* Ten., *Q. pubescens* Wild., *Q. trojana* Webb.) e castagno (*Castanea saliva* Mill.), a cui si accompagnano l'ontano (*Alnus cordata* Desf.), l'acero minore (*Acer monspessulanum* L.), l'acero campestre (*A. campestre* L.), l'orniello (*Fraxinus ornus* L.), il carpino nero (*Ostrya carpinifolia* Scop.), il tiglio (*Tilia cordata* Mill.), l'olmo campestre (*Ulmus campestris* L.), il pruno (*Prunus spinosa* L.), il sambuco (*Sambucus nigra* L.) ecc., che spesso scendono a mescolarsi con le sclerofille sempreverdi (a Rosarno fino in prossimità del mare, a Sant'Eufemia Lamezia fino a 130 m).

Nella valle del Crati, la roverella occupa la zona di transizione fra le sclerofille sempreverdi e il castagno che, invece, si espande notevolmente sia a ovest tra San Marco Argentano e Grimaldi, sia a est in tutta la fascia presilana dove si porta fino a 1100-1200 m. Di grande valore paesaggistico sono i boschi di cerro (tra gli 800 e 1.100 m s.l.m.) e di farnia (tra i 1.100 e i 1300 m. s.l.m.), con sottobosco particolarmente ricco di agrifoglio (*Ilex aquifolium*) e di pungitopo (*Ruscus aculeatus*). Nelle zone più ombrose e umide, le querce si alternano o si accompagnano con acero opalo (*Acer opalus*), nocciolo (*Corylus avellana*), carpino nero



(*Ostrya carpinifolia*), ciliegio selvatico (*Prunus avium*), melo selvatico (*Malus sylvestris*), sorbo (*Sorbus domestica*), olmo (*Ulmus minor*) e, sporadicamente, con acero di Lobelii (*Acer lobelii*), tiglio nostrano (*Tilia platyphellos*) e carpino bianco (*Carpinus betulus*).

A quote maggiori, tra i 1.100 e i 1.600m s.l.m., si individua la Fascia montana, dove la maggiore rigidità del clima favorisce la dominanza del faggio, in alcune zone si unisce l'abete bianco (*Abies alba Mill.*), il pino laricio (*Pinus nigra Arn. var. calabrica*). Sulle pendici rupestri del Pollino si riscontra il pino loricato (*Pinus leucodermis Ant.*) che dimostra notevole resistenza all'aridità delle sulle pendici calcaree e al clima d'altitudine.

In Sila il pino laricio forma fustaie pure tra i 1100 e i 1500 m, ma lo si riscontra anche a 1700 m dove, però, quasi sempre viene sostituito dal faggio. Sul Pollino il faggio domina da circa 1200 m fino al limite della vegetazione. Sulla Catena Costiera forma notevoli complessi a partire da 1050 m e sull'Aspromonte da circa 1100 si porta fino a 1850 m. Sulle Serre l'abete bianco occupa una fascia compresa tra 900 e 1400 m e si associa dapprima al castagno e poi, al di sopra dei 1200 m, a farnia e soprattutto al faggio.

Un cenno a parte merita la vegetazione ripariale, costituita dalle associazioni vegetali che si sviluppano lungo i corsi d'acqua a cui sono legate. Tali associazioni comprendono sia le specie che vivono sulle sponde, sia quelle che vivono nel letto del fiume in piena o in secca. Nella parte alta dei corsi d'acqua, è facile incontrare il pioppo tremulo (*Populus tremula*). Scendendo di quota, si incontrano l'ontano nero (*Alnus glutinosa*) e l'ontano napoletano (*Alnus cordata*), endemismo del sud Italia. Nella parte del corso in cui si affermano condizioni marcatamente mediterranee, agli ontani si affiancano - in particolare nelle strette gole - il fico selvatico (*Ficus carica ssp. sylvestris*), il sambuco nero (*Sambucus nigra*), il bagolaro (*Celtis australis*) e l'alloro selvatico (*Laurus nobilis*) che, in presenza di particolari condizioni microclimatiche, forma veri e propri boschetti. Nei tratti più aperti, compaiono il pioppo nero (*Populus nigra*), il salice bianco (*Salix alba*), il salice rosso (*Salix purpurea*) e il salicone (*Salix caprea*). In alcuni casi è possibile osservare l'interessante presenza di oleandro (*Nerium oleander*), di ginepro fenicio (*Juniperus phoenicea*).

I tratti terminali, con le aride e ciottolose fiumare, sono colonizzate da elicriso italico (*Helichrysum italicum*), scrofularia (*Scrofularia bicolor*), artemisia meridionale (*Artemisia variabilis*) e, in minor misura, da ceppitoni (*Inula viscosa*) e tasso barbasso (*Verbascum macrurum*).

Il patrimonio faunistico della Calabria è tra i più interessanti d'Italia, con numerose specie di animali quasi interamente scomparsi nelle altre regioni. Infatti, si rileva che molte specie di mammiferi trovano qui un limite fisico alla loro diffusione verso sud come l'endemismo italiano Scoiattolo meridionale (*Sciurus meridionalis*, infatti, precedentemente considerato una sottospecie dello scoiattolo comune europeo (*Sciurus vulgaris*) che è diffuso in quasi tutta la penisola, grazie a ulteriori studi, confronti morfometrici ed analisi genetiche, è stato rivalutato ed è stata ufficializzata la revisione tassonomica che ha riconosciuto lo scoiattolo meridionale a tutti gli effetti come una nuova specie - Lucas A. Wauters et al. - Vol 28, No 1 (2017)), il Lupo (*Canis lupus*), il Tasso (*Meles meles*), la Faina (*Martes foina*), il Capriolo italico (*Capreolus capreolus italicus*).

Ampiamente diffuse sono le zone umide favorite dall'insediamento di numerose specie animali, molte delle quali scomparse o a forte rischio di estinzione. Le ricerche effettuate sul campo annotate dagli zoologi ci parlano della Lontra (*Lutra lutra*), che era molto diffusa in Calabria, mentre attualmente è segnalata solo in pochissime aree del nord della Calabria. Da segnalare, inoltre, la presenza del driomio (*Dryomys nitedula*), piccolo roditore nell'area lucana del Pollino e con la popolazione *Dryomys nitedula aspromontis*.

Si segnalano ancora: il capovaccaio, l'aquila reale sul Pollino, il gufo reale, il falco pecchiaiolo, lo sparviere, il falco pellegrino, il nibbio bruno, il gheppio, l'astore, l'albanella; il corvo comune ed il corvo reale; uccelli rari come il fratino sulle spiagge; tra gli anfibi la rana italica, la salamandra pezzata, la salamandrina dagli occhiali, il tritone italico, il tritone crestato ed il rarissimo tritone alpino calabrese, presente solo nell'area della Catena costiera; tra i rettili il cervone, il saettone, la natrice dal collare, ma soprattutto la Caretta caretta, la tartaruga terrestre e la tartaruga d'acqua dolce.

Gli invertebrati, con oltre 45.000 specie, costituiscono più del 99% della fauna terrestre e d'acqua dolce italiana. La maggior parte appartiene agli insetti (38.000 specie); tra questi ultimi dominano i coleotteri (12.200 specie), seguiti da imenotteri (7.500), ditteri (6.600) e lepidotteri (5.100) (Ruffo & Stoch, 2005. con dati aggiornati alla Checklist del 2011).

Nonostante, come sopra ricordato, un'altissima percentuale della biodiversità globale sia costituita da Insetti e in particolare da Coleotteri, va sottolineato come pochissime siano le specie di Coleotteri attualmente incluse nella Direttiva Habitat 92/43/CEE e quindi ritenute meritevoli di tutela a livello comunitario (la maggior parte di queste è peraltro rappresentata proprio da specie *saproxiliche*), malgrado un elevato numero di specie endemiche o relitte presenti in Italia, in molti casi effettivamente minacciate di locale o totale estinzione (Trizzino et al. 2013, Audisio et al. 2014). Queste specie, ovvero i coleotteri associati più o meno strettamente, almeno in una fase del loro ciclo vitale, al legno di piante morte o deperenti in ambienti forestali e di macchia, o a materiali lignei di origine esogena, sono di particolare importanza anche in relazione al loro possibile ruolo di bioindicatori di ecosistemi a loro volta relitti e minacciati (Audisio et al, 2014).

Nell'ambito di un insieme molto eterogeneo che conta circa 12.500 specie di Coleotteri presenti in Italia, i saproxilici rappresentano, con circa 2000 specie censite, una componente emblematica della biodiversità terrestre, sia in termini di ricchezza e di valenza ecologica, sia di vulnerabilità alle minacce. Per quanto riguarda la coleotterofauna saproxilica forestale, dal punto di vista delle esigenze ecologiche, sono da ritenersi a rischio soprattutto le specie più strettamente associate alle aree forestali planiziarie, quelle legate alle aree forestali igrofile, quelle diffuse nei boschi ripariali, e quelle probabilmente originarie delle foreste primarie, oggi presenti solo in alcuni lembi di foreste vetuste (Blasi et al. 2010).

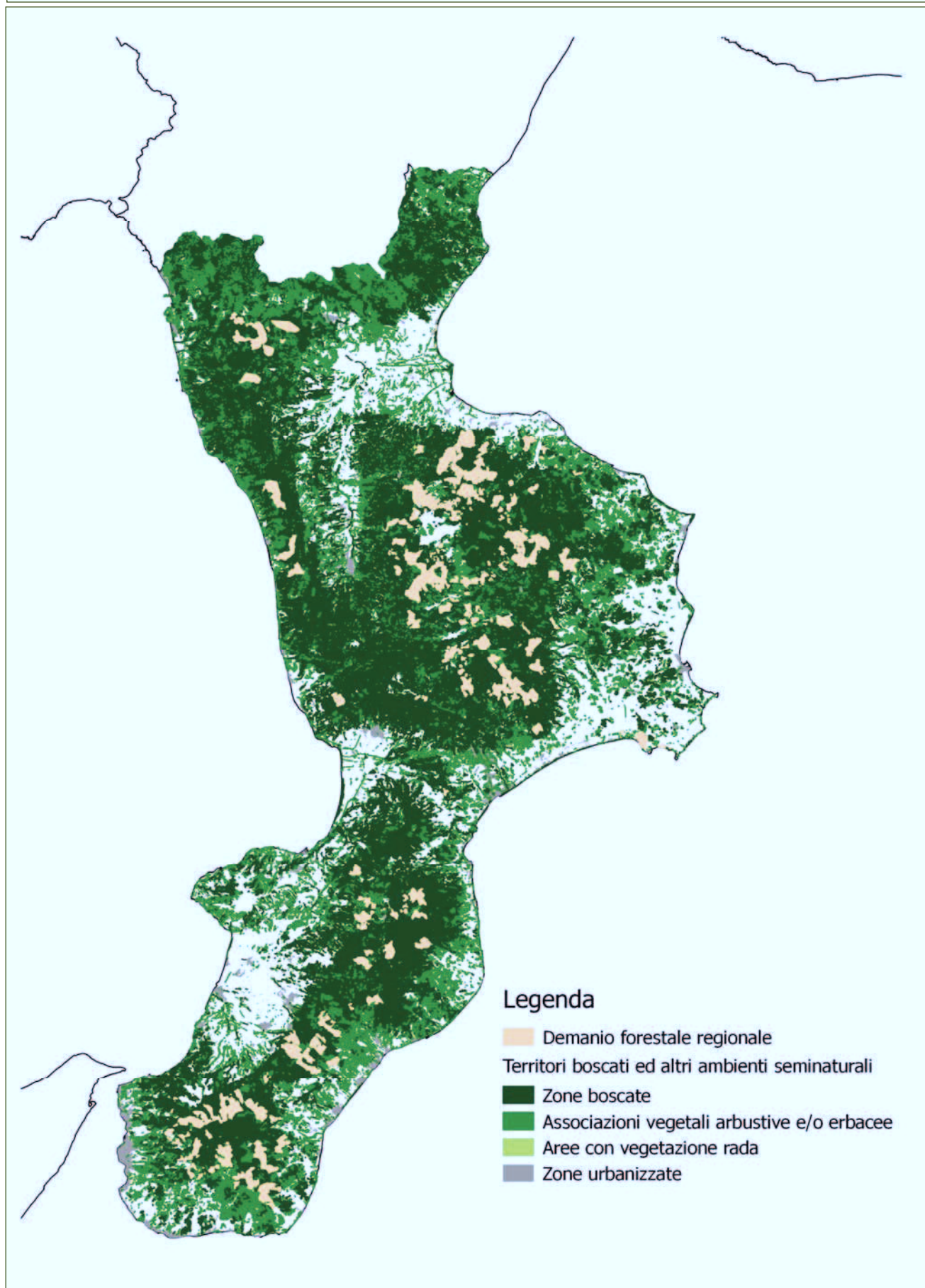
In effetti i Coleotteri saproxilici costituiscono un anello essenziale sia dell'evoluzione dinamica degli ecosistemi forestali, sia di quel complesso sistema di trasformazione delle biomasse lignee in tutte le tipologie di ambienti naturali e ad influenza antropica. Costituiscono inoltre una delle principali fonti di cibo per un grande numero di specie di Uccelli e di altri piccoli predatori vertebrati e rappresentano un gruppo ritenuto essenziale per lo studio della biodiversità terrestre, della frammentazione e trasformazione degli habitat e degli effetti che su di questi esercitano anche minacce a vasta scala come i cambiamenti climatici (Audisio et al, 2014).

Le foreste sono ecosistemi estremamente complessi e notevolmente dinamici, nelle quali l'azione dell'uomo sulla componente arborea naturale ha portato nei secoli a profonde modificazioni. Gli alberi costituiscono quindi "l'essenza stessa" del bosco e forniscono, vivi, deperenti o morti che siano, il substrato per lo sviluppo di una coleottero-fauna estremamente diversificata. In particolare il legno, nei suoi differenti stati e forme (alberi vivi, deperenti, morti in piedi, con branche morte, tronchi caduti e frammenti lignei al suolo, ecc.), è colonizzato da una miriade di specie in grado di sfruttare al meglio ogni nicchia trofica che le trasformazioni del legno rendono disponibile. Nel legno, queste specie trovano il loro substrato ottimale, le

risorse trofiche e i rifugi per proteggersi dai predatori. Il legno quindi contribuisce in modo determinante alla complessità della biodiversità forestale in modo diretto e indiretto: le essenze arboree offrono infatti numerosi differenti microhabitat indispensabili per la sopravvivenza di innumerevoli specie animali, vegetali e fungine; gli insetti associati al ciclo del legno forniscono a molti vertebrati predatori, specialmente uccelli e mammiferi, ma anche ad altri invertebrati, la biomassa animale necessaria al loro sostentamento lungo le catene alimentari della predazione; la sinergia piante arboree-insetti saproxilici permette il completamento del ciclo dei nutrienti, favorendo la formazione di humus e quindi i processi di rinnovazione; gli alberi limitano infine il dissesto idrogeologico dei versanti riducendo l'erosione superficiale che è alla base dei processi di desertificazione. Inoltre, su scala globale, va ricordato come il materiale ligneo al suolo, costituendo un importante serbatoio di carbonio sequestrato, influisce positivamente sul bilancio totale dell'anidride carbonica atmosferica (Audisio et al, 2014).

I cambiamenti di stato del legno influenzano in modo determinante le cenosi che colonizzano questo substrato, ma la quantità e il tasso di decadimento del legno in una foresta dipendono a loro volta da numerosi fattori quali la temperatura, l'umidità, l'insolazione, la composizione specifica delle essenze arboree, la struttura di età delle loro popolazioni, la loro struttura spaziale, il tipo e la frequenza delle perturbazioni naturali e antropiche. Il legno rappresenta dunque un importante e insostituibile volano per la biodiversità, che contribuisce ad aumentare la complessità, e con essa la stabilità, degli ecosistemi forestali (Dudley & Vallauri 2004, New 2010). Nei boschi naturali, il legno morto e gli alberi vetusti, cavi e deperienti, sono risorse che vengono utilizzate non solo dagli insetti ma anche da un elevato numero di vertebrati (mammiferi, uccelli, rettili, anfibi) come riparo, sito di nidificazione o di foraggiamento. Inoltre, tutti gli animali dell'ecosistema forestale traggono beneficio, direttamente o indirettamente, dalle ricche e diversificate risorse alimentari costituite dagli insetti saproxilici, che rappresentano la base delle catene alimentari boschive. Per contro, la "pulizia" del bosco dal legno morto e dagli alberi vetusti e debilitati, provoca invariabilmente l'estinzione di un gran numero di specie, non solo di insetti ma anche di vertebrati; di fatto scompaiono gran parte delle specie sensibili alle alterazioni dell'ecosistema, favorendo al contempo il proliferare di quelle più generaliste, che spesso sono anche le più dannose, e l'ingresso di quelle alloctone e invasive.

Negli ultimi anni, grazie all'inserimento, anche in Europa, della necromassa fra gli indicatori della Gestione Forestale Sostenibile, l'importanza di questa componente legnosa per la conservazione della biodiversità è stata riconosciuta a pieno titolo. Parallelamente si è iniziato a dare la giusta importanza alle specie legate al legno morto, anche a livello normativo nazionale e internazionale (Direttiva Habitat, Liste Rosse IUCN, ecc.). Il legno morto, quindi, è tutt'altro che un fenomeno di disturbo o un indice di trascuratezza del bosco, bensì uno dei più importanti parametri per valutare il grado di naturalità e di stabilità degli ecosistemi forestali.



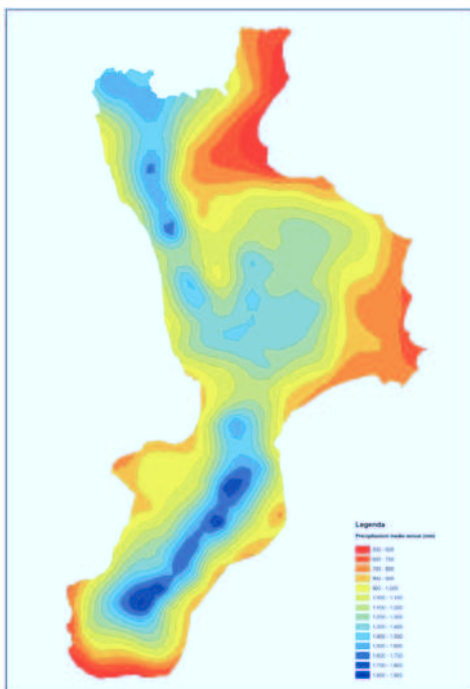


### 1.3. - Clima

Le particolari condizioni orografiche, nonché la forma allungata e stretta del territorio regionale immerso tra due mari, l'esposizione ai venti, giocano un ruolo fondamentale nel caratterizzare le condizioni climatiche di questa regione. Esse vengono ricondotte al macroclima mediterraneo per il 52% delle superficie territoriale e a quello temperato per il restante 48% e alle regioni climatiche mediterraneo, mediterraneo di transizione, temperato e temperato di transizione.

Il carattere di mediterraneità si manifesta con inverni tiepidi e piovosi sulle coste ed estati caratterizzate da elevate temperature e prolungata siccità. Nell'interno avvengono fenomeni diversi, attribuibili all'azione di fattori locali quali l'orografia, la distanza dal mare, la presenza di laghi o di aree urbanizzate ed il tipo di vegetazione. Nelle zone costiere la temperatura media del mese di gennaio è intorno ai 10°C, mentre nelle zone interne non supera i 4°C ed al di sopra dei 1500 metri in Sila e dei 1700 in Aspromonte di frequente si verificano valori al di sotto dello zero. Queste differenze sono più marcate nella stagione invernale, mentre in estate la temperatura è distribuita in modo più omogeneo con valori che si aggirano sui 24°C. L'azione mitigatrice del mare ha effetti solo lungo le aree costiere; ad esempio, nella valle del Crati, dove si verificano delle condizioni di conca isolata dai venti, le temperature estive sono costantemente più elevate. L'influenza dell'orografia è ancora più marcata nei riguardi delle precipitazioni.

### 1.4. - Precipitazioni



Una caratteristica delle precipitazioni in Calabria è la marcata differenza nella distribuzione degli eventi tra i due versanti ionico e tirrenico. Il versante ionico è caratterizzato da perturbazioni meno frequenti ma più intense, soprattutto nel periodo autunno inverno, quello tirrenico, invece, è sede di perturbazioni più frequenti e meglio distribuite, soprattutto nel periodo inverno-primavera. Il lato ionico presenta precipitazioni più brevi e intense e ciò contribuisce ad aggravare i problemi idrogeologici da cui è interessato.

La piovosità risente molto del sistema dei rilievi. Infatti, la particolare conformazione orografica delinea una netta differenza tra il versante tirrenico e quello ionico.

I venti occidentali, umidi perché di origine atlantica, si scaricano sui rilievi tirrenici della loro umidità con grandi quantitativi di piogge. Particolarmente evidente il fenomeno è nella parte nord occidentale della regione, che risulta essere la più piovosa.

Lungo la Catena Costiera mediamente si hanno 1'245 mm e già nelle aree prossime alla costa i valori superano generalmente 800 mm; dai 100 m di quota sono superiori a 1'000 mm e a 700/800 m vanno oltre 1'500 mm. In questa area ricade la stazione di Laghitello CC che ha un valore medio di 1'937 mm annui e insieme a quella del Santuario di Polsi, sui versanti orientali dell'Aspromonte con 1'848 mm, risulta essere la più piovosa della Calabria.

Analoga situazione si riscontra sulle Serre; in questo territorio i valori superano mediamente 1'500 mm di piovosità media annua a partire da 700 m di quota raggiungendo ben 1'847 mm nella stazione di

Crocefferata Carrari posta a 970 m. Nella parte bassa, rientrando nell'Altopiano del Poro, i valori medi superano 800 mm nelle stazioni prossime al mare e raggiungono 1.000 mm intorno a 250 m di quota.

Più a sud, sui versanti occidentali che collegano le Serre all'Aspromonte, già al di sopra dei 300 m i valori generalmente superano 1.300 mm, con punte di 1.743 mm nella stazione di Limina CC posta a 800 m. Nella Piana di Gioia Tauro la piovosità media annua si attesta intorno a 1.000 mm, mentre sui versanti aspromontani prospicienti lo Stretto di Messina i valori medi annui sono più bassi nel settore costiero (761 mm a Villa San Giovanni) e aumentano con la quota fino a raggiungere 1.548 mm a Gambarie d'Aspromonte.

Il territorio della Sila presenta valori di piovosità media annua da 1.100 mm a 1.300 mm con punte di 1.450 mm alle stazioni più in quota (Camigliatello e Quaresima). Nei settori orientali (Sila Piccola e Sila Greca) la piovosità tende a diminuire.

Lungo tutto il versante ionico, essendo la provenienza dei venti meno uniforme, le perturbazioni manifestano linee di deflusso meno regolari. In genere su questo lato i venti più frequenti derivano da sud-est e quindi sono più caldi e poco umidi. La debole umidità viene scaricata lungo i versanti dei rilievi e di conseguenza le aree litorali e pianeggianti risultano poco piovose.

Molto bassa è la piovosità media dell'Alto Ionio Cosentino, della Piana di Sibari, settori nei quali i valori medi annui variano da poco più di 500 mm nelle aree prettamente costiere a poco oltre 1.000 mm nella stazione più in quota dell'Alto Ionio (San Lorenzo Bellizzi a 851 m s.l.m.). Analoga situazione si riscontra nel Marchesato di Crotona e lungo l'arco costiero dello Stretto a sud di Reggio Calabria, dove a Capo dell'Armi, a Melito P. Salvo e a Bova si hanno rispettivamente 523, 525 e 544 mm. Nella stessa città di Reggio Calabria il valore medio annuo è di 594 mm.

I versanti ionici delle Serre e dell'Aspromonte, escludendo il settore costiero, presentano valori medi annui che superano 1.000 mm anche a quote non elevate.

Il regime pluviometrico è tipicamente mediterraneo con una concentrazione delle piogge per circa il 40% in inverno, il 30% in autunno, dal 21 al 26% in primavera e dal 4 al 9% in estate. In questa stagione limitatamente a alcune stazioni del litorale ionico catanzarese e reggino si ha solo il 3% dei valori annui.

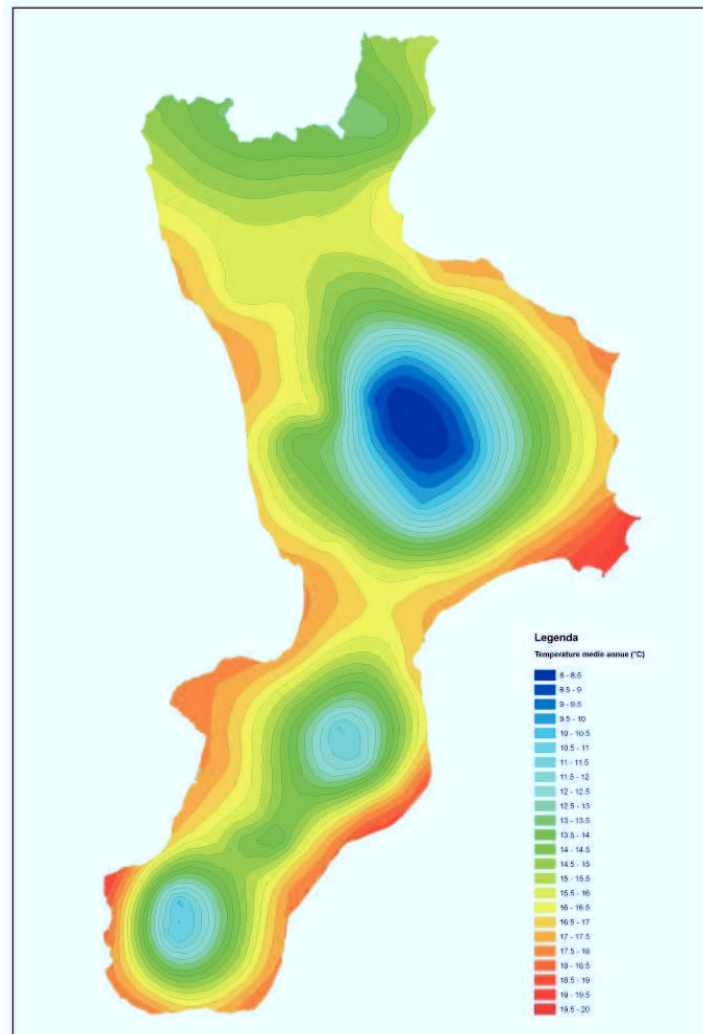
## 1.5. - Temperature

Data l'esiguità del numero di stazioni e la bassa rappresentatività rispetto alla superficie territoriale e la relativa distribuzione altimetrica, per meglio definire i caratteri termici relativi ai singoli ambiti geografici e poter determinare alcuni indici bioclimatici, si è provveduto a stimare, alle stesse quote a cui sono poste le stazioni pluviometriche, i dati medi mensili e annui, nonché i principali parametri termici, applicando le equazioni di regressione calcolate da Ciancio (1971) sulla base della correlazione quota-temperature.

Le temperature medie annue variano tra i valori di 19.6°C a Capo Colonne e 8.0°C a Nocelle, con valori medi nei mesi di agosto e di gennaio, nelle stesse stazioni, rispettivamente di 28.7°C e 0°C.

L'esame della Figura 2, relativa alla spazializzazione, mediante il kriging ordinario, sia dei dati medi relativi alle stazioni di misura che di quelli stimati, mette in evidenza come il territorio regionale sia caratterizzato da un'ampia area compresa tra valori di 14°C e 18°C; temperature medie annue leggermente superiori

interessano piccoli settori sui versanti ionici, mentre le medie annue più basse (inferiori a 10°C) si limitano alle zone più in quota della Sila.

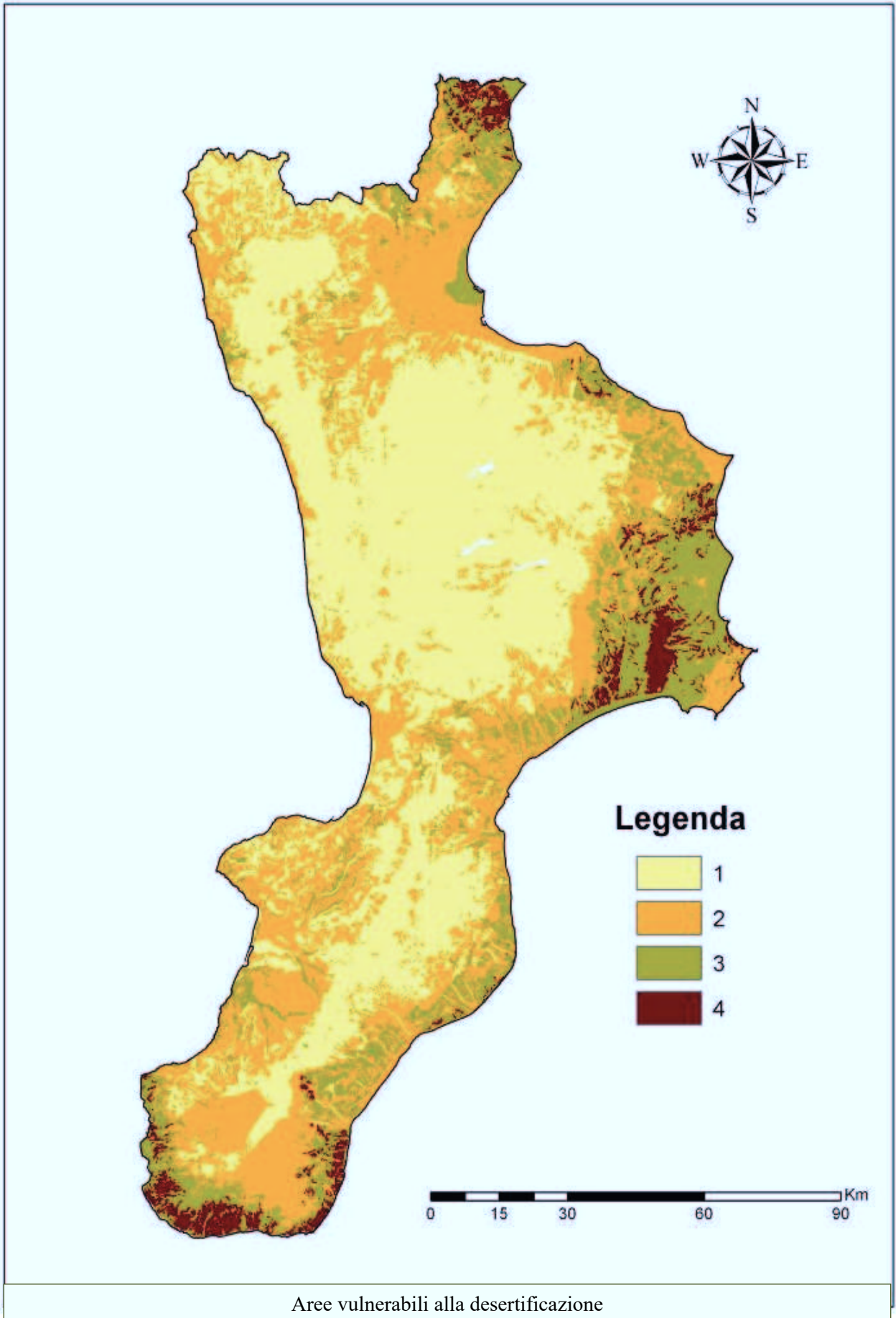


## 1.6. - Desertificazione

La desertificazione, com'è noto, indica il processo di “degrado dei terreni coltivabili in aree aride, semi-aride e asciutte sub-umide, in conseguenza di numerosi fattori, comprese variazioni climatiche e attività umane” (ONU, 1994). Si tratta di un antico ma attualissimo processo di progressiva riduzione della capacità degli ecosistemi di sostenere la vita animale e vegetale.

Il processo di desertificazione può essere valutato come grado di suscettibilità del territorio nei riguardi dell'innesco del fenomeno, in relazione ai fattori predisponenti di tipo climatico e non. Dopo la prima Conferenza ONU di Nairobi nel 1977, che lanciò un vero e proprio allarme planetario su questo processo, il Programma Ambientale delle Nazioni Unite a partire dal 1984 ha promosso e coordinato varie iniziative volte a tamponare il problema. Nel 1987 la Commissione Mondiale Ambiente e Sviluppo delle Nazioni Unite segnalava l'urgenza di cambiare il modello di sviluppo attuale, non più compatibile con la biosfera. Nella sua diagnosi il rapporto sottolineava e rilanciava l'allarme di Nairobi mettendo in evidenza la stretta dipendenza esistente tra il processo di desertificazione, il crollo della biodiversità e i cambiamenti climatici. Nel 1992 la Conferenza di Rio ha confermato il quadro allarmante della desertificazione ed è stato istituito

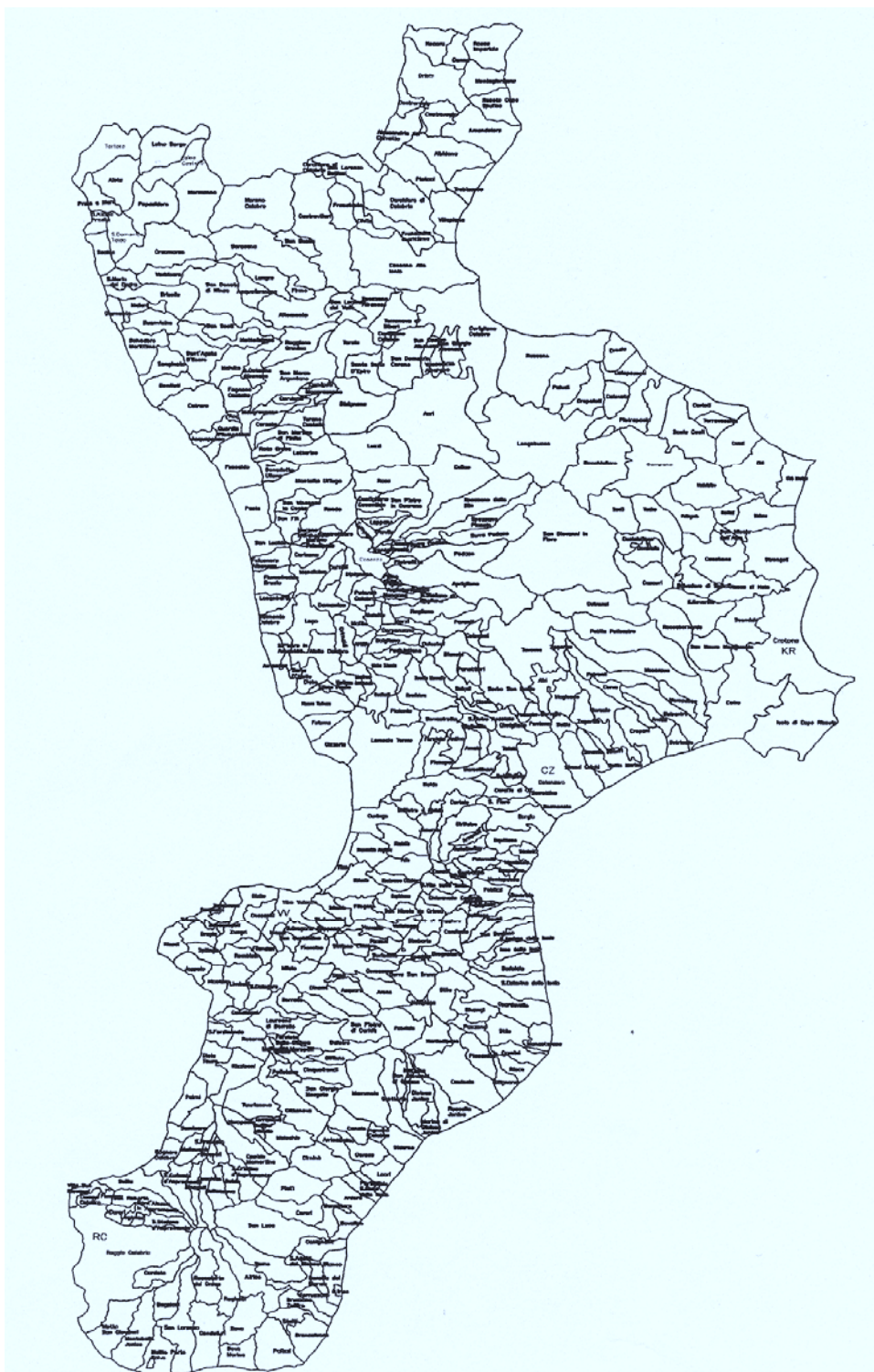
presso l'ONU il Comitato Intergovernativo che ha elaborato la Convenzione Contro la Desertificazione (UNCCD), entrata in vigore nel 1996, con l'obiettivo di adottare strategie incentrate simultaneamente sul miglioramento della produttività delle terre, sul ripristino, la conservazione e la gestione sostenibile del suolo. Il Comitato Nazionale per la Lotta alla Desertificazione e Siccità ha approvato, in data 22-07-99, le Linee Guida per le politiche e misure nazionali di lotta alla desertificazione e siccità, predisposte sulla base degli indirizzi della Delibera del CIPE n. 154 del 22-12-98, che definiscono le azioni necessarie a combattere la desertificazione e il degrado del territorio in Italia nel rispetto degli impegni sottoscritti nell'ambito della Convenzione sulla Lotta alla Siccità e Desertificazione (ONU, 1994). La desertificazione e il degrado delle terre interessano, con intensità e estensione diverse, anche i Paesi europei che si affacciano sul bacino del Mediterraneo. La Commissione Europea per l'Ambiente stima che il 33% della superficie dell'Europa sia minacciato da tale processo. L'Italia rientra tra i Paesi colpiti da questa forma di degrado del territorio e, secondo la stessa Commissione, il 10% e il 31% delle terre sono, rispettivamente, a forte e a medio rischio di erosione, che è uno dei sintomi più significativi della desertificazione, legata alla alterazione, per cause naturali o antropiche, della copertura vegetale. Le aree stimate come vulnerabili coprono una superficie di circa 16500 kmq (5.5% del territorio nazionale), distribuita tra Sardegna, Sicilia, Calabria, Basilicata e Puglia (Loguercio, 1999).





## 1.7. - Province e Comuni

Complessivamente il territorio regionale è ripartito in cinque Province e 409 comuni, dei quali il 54% totalmente montani e il 16% parzialmente montani. Si fa presente che dal 2017 ad oggi, in Calabria sono state approvate 2 fusioni di comuni e sono già tutte operative. In totale, dopo tali operazioni di fusione, risultano 7 comuni soppressi ed il numero dei comuni totale della regione è diminuito di cinque unità, passando da 409 a 404 comuni.

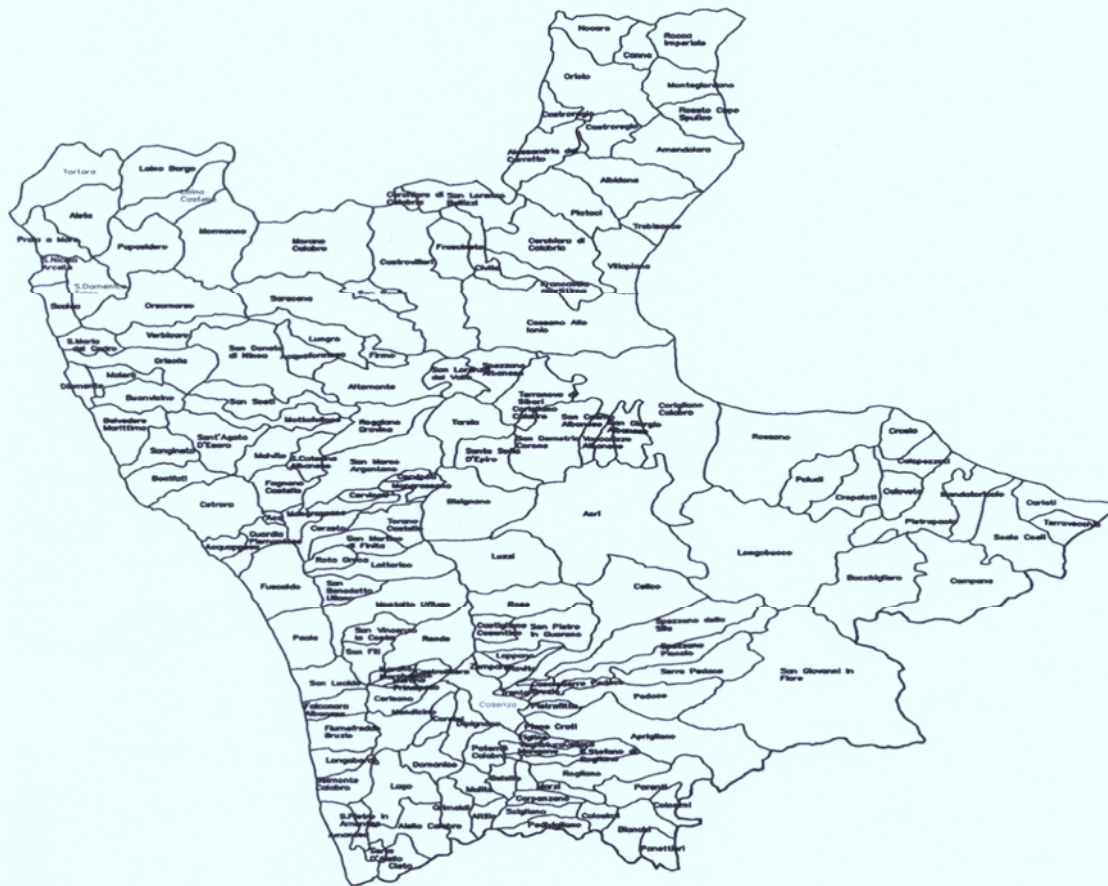






### Comuni della Provincia di Catanzaro (80)

ALBI	CARDINALE	CROPANI	GIRIFALCO	MARTIRANO	PETRIZZI	S. CATERINA IONIO	SOVERATO
AMARONI	CARLOPOLI	CURINGA	GIZZERIA	MARTIRANO LOMBARDO	PETRONA'	SANT'ANDREA APOSTOLO I.	SOVERIA MANNELLI
AMATO	CATANZARO	DAVOLI	GUARDAVALLE	MIGLIERINA	PIANOPOLI	SATRIANO	SOVERIA SIMERI
ANDALI	CENADI	DECOLLATURA	ISCA SULLO IONIO	MONTAURO	PLATANIA	SELLIA	SQUILLACE
ARGUSTO	CENTRACHE	FALERNA	JACURSO	MONTEPAONE	SAN FLORO	SELLIA MARINA	STALETTI'
BADOLATO	CERVA	FEROLETO ANTICO	LAMEZIA TERME	MOTTA SANTA LUCIA	SAN MANGO D'AQUINO	SERRASTRETTA	TAVERNA
BELCASTRO	CHIARAVALLE	FOSSATO SERRALTA	MAGISANO	NOCERA TERINESE	SAN PIETRO A MAIDA	SERSALE	TIRIOLO
BORGIA	CICALA	GAGLIATO	MAIDA	OLIVADI	SAN PIETRO APOSTOLO	SETTINGIANO	TORRE DI RUGGIERO
BOTRICELLO	CONFLENTI	GASPERINA	MARCEDUSA	PALERMITI	SAN SOSTENE	SIMERI CRICHI	VALLEFIORITA
CARAFFA DI CZ	CORTALE	GIMIGLIANO	MARCELLINARA	PENTONE	SAN VITO IONIO	SORBO SAN BASILE	ZAGARISE



### Comuni della Provincia di Cosenza (155)

ACQUAFORMOSA	CALOPEZZATI	CIVITA	GUARDIA PIEMONTESE	MONTALTO UFFUGO	PRAIA A MARE	SAN LUCIDO	SERRA PEDACE
ACQUAPPESA	CALOVETO	CLETO	LAGO	MONTEGIORDANO	RENDE	SAN MARCO ARGENTANO	SPEZZANO ALBANESE
ACRI	CAMPANA	COLOSIMI	LAINO BORGO	MORANO CALABRO	ROCCA IMPERIALE	SAN MARTINO DI FINITA	SPEZZANO DELLA SILA
AIELLO CALABRO	CANNA	CORIGLIANO CALABRO	LAINO CASTELLO	MORMANNO	ROGGIANO GRAVINA	SAN NICOLA ARCELLA	SPEZZANO PICCOLO
AIETA	CARIATI	COSENZA	LAPPANO	MOTTAFOLLONE	ROGLIANO	SAN PIETRO IN AMANTEA	TARSIA
ALBIDONA	CAROLEI	CROPALATI	LATTARICO	NOCARA	ROSE	SAN PIETRO IN GUARANO	TERRANOVA DA SIBARI
ALESSANDRIA DEL CARRETTO	CARPANZANO	CROSIA	LONGOBARDI	ORIOLO	ROSETO CAPO SPULICO	SAN SOSTI	TERRAVECCHIA
ALTILIA	CASOLE BRUZIO	DIAMANTE	LONGOBUCCO	ORSOMARSO	ROSSANO	SAN VINCENZO LA COSTA	TORANO CASTELLO
ALTomonte	CASSANO ALLO IONIO	DIPIGNANO	LUNGRO	PALUDI	ROTA GRECA	SANGINETO	TORTORA
AMANTEA	CASTIGLIONE COSENTINO	DOMANICO	LUZZI	PANETTIERI	ROVITO	SANTA CATERINA ALBANESE	TREBISACCE
AMENDOLARA	CASTROLIBERO	FAGNANO CASTELLO	MAIERA	PAOLA	SAN BASILE	SANTA DOMENICA TALAÒ	TRENTA
APRIGLIANO	CASTROREGGIO	FALCONARA ALBANESE	MALITO	PAPASIDERO	SAN BENEDETTO ULLANO	SANTA MARIA DEL CEDRO	VACCARIZZO ALBANESE
BELMONTE CALABRO	CASTROVILLARI	FIGLINE VEGLIATURO	MALVITO	PARENTI	SAN COSMO ALBANESE	SANTA SOFIA DI EPIRO	VERBICARO
BELSITO	CELICO	FIRMO	MANDATORICCIO	PATERNO' CALABRO	SAN DEMETRIO CORONE	SANT'AGATA DI ESARO	VILLAPIANA
BELVEDERE MARITTIMO	CELLARA	FIUMEFREDDO BRUZIO	MANGONE	PEDACE	SAN DONATO DI NINEA	SANTO STEFANO DI ROGLIANO	ZUMPANO
BIANCHI	CERCHIARA DI CALABRIA	FRANCAVILLA MARITTIMA	MARANO MARCHESATO	PEDIVIGLIANO	SAN FILI	SARACENA	
BISIGNANO	CERISANO	FRASCINETO	MARANO PRINCIPATO	PIANE CRATI	SAN GIORGIO ALBANESE	SCALA COELI	
BOCCHIGLIERO	CERVICATI	FUSCALDO	MARZI	PIETRAFITTA	SAN GIOVANNI IN FIORE	SCALEA	
BONIFATI	CERZETO	GRIMALDI	MENDICINO	PIETRAPAOALA	SAN LORENZO BELLIZZI	SCIGLIANO	
BUONVICINO	CETRARO	GRISOLIA	MONGRASSANO	PLATACI	SAN LORENZO DEL VALLO	SERRA D'AIELLO	

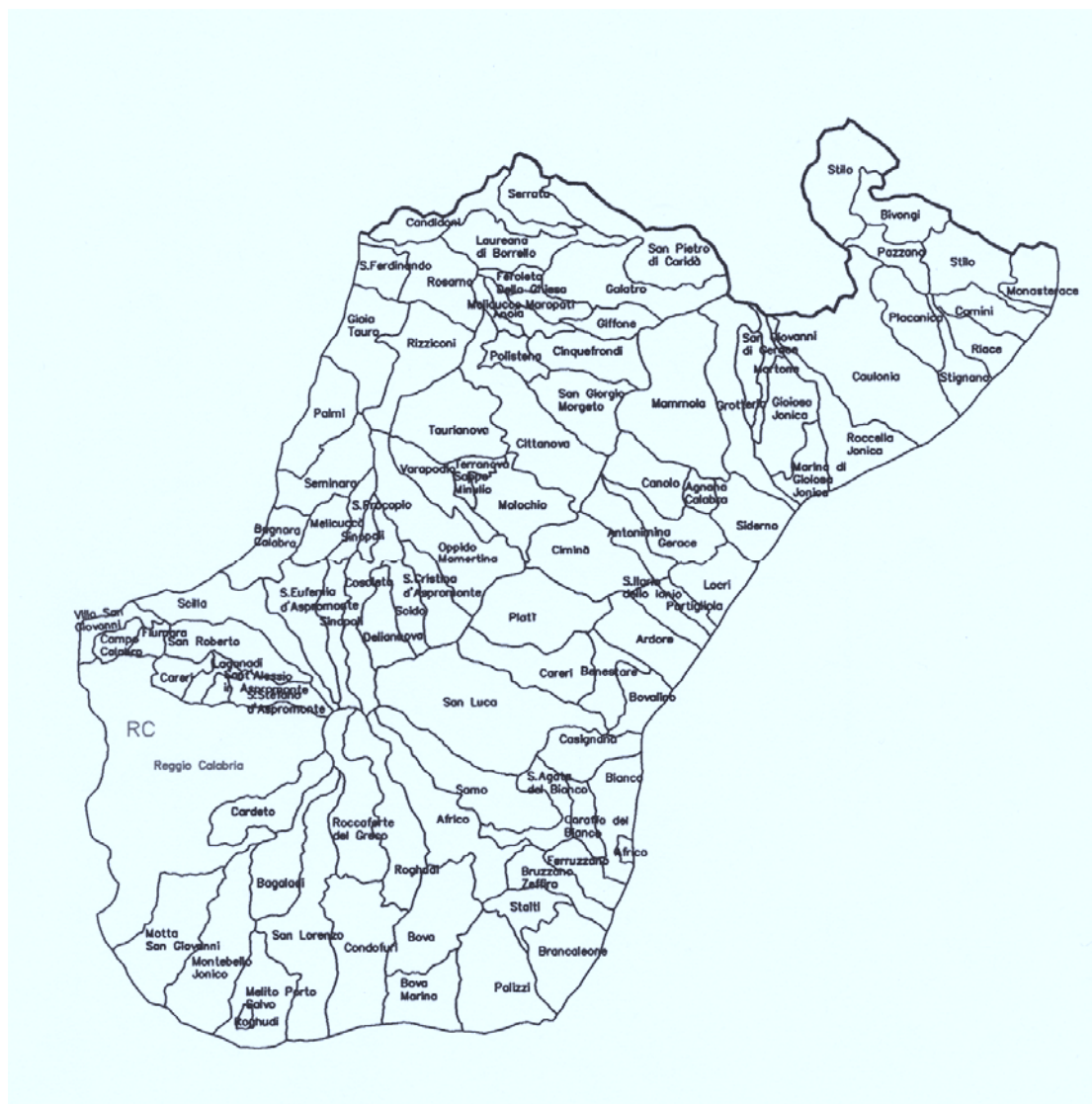
Nota. 1) Casole Bruzio, Pedace, Serra Pedace, Spezzano Piccolo, Trenta fusi sotto il nuovo Comune di Casali del Manco sancito dalla L.R. n. 11 del 05/05/2017;

2) Corigliano Calabro □ Rossano Calabro fusi sotto il nuovo Comune di Corigliano-Rossano sancito dalla L.R. n. 2 del 02/02/2018.



**Provincia di  
Crotona (27)**

BELVEDERE DI SPINELLO	CERENZIA	CRUCOLI	PALLAGORIO	SAN NICOLA DELL'ALTO
CACCURI	CIRO'	CUTRO	PETILIA POLICASTRO	SANTA SEVERINA
CARFIZZI	CIRO' MARINA	ISOLA DI CAPO RIZZUTO	ROCCA DI NETO	SAVELLI
CASABONA	COTRONEI	MELISSA	ROCCABERNARDA	SCANDALE
CASTELSILANO	CROTONE	MESORACA	SAN MAURO MARCHESATO	STRONGOLI



**Comuni della Provincia di Reggio Calabria (97)**

AFRICO	BOVALINO	CAULONIA	GIFFONE	MELICUCCO	POLISTENA	SAN GIOVANNI DI GERACE	SCIDO
AGNANA CALABRA	BRANCALEONE	CIMINA'	GIOIA TAURO	MELITO PORTO SALVO	PORTIGLIOLA	SAN LORENZO	SCILLA
ANOIA	BRUZZANO ZEFFIRIO	CINQUEFRONDI	GIOIOSA IONICA	MOLOCHIO	REGGIO CALABRIA	SAN LUCA	SEMINARA
ANTONIMINA	CALANNA	CITTANOVA	GROTTERIA	MONASTERACE	RIACE	SAN PIETRO DI CARIDA'	SERRATA
ARDORE	CAMINI	CONDOLFURI	LAGANADI	MONTEBELLO IONICO	RIZZICONI	SAN PROCOPIO	SIDERNO
BAGALADI	CAMPO CALABRO	COSOLETO	LAUREANA DI BORRELLO	MOTTA SAN GIOVANNI	ROCCAFORTE DEL GRECO	SAN ROBERTO	SINOPOLI
BAGNARA CALABRA	CANDIDONI	DELIANUOVA	LOCRI	OPPIDO MAMERTINA	ROCCELLA IONICA	SANTA CRISTINA D'ASPRMONTE	STAITI
BENESTARE	CANOLO	FEROLETO DALLA CHIESA	MAMMOLA	PALIZZI	ROGHUDI	SANT'AGATA DEL BIANCO	STIGNANO
BIANCO	CARAFFA DEL BIANCO	FERRUZZANO	MARINA DI GIOIOSA IONICA	PALMI	ROSARNO	SANT'ALESSIO IN ASPROMONTE	STILO
BIVONGI	CARDETO	FIUMARA	MAROPATI	PAZZANO	SAMO	SANT'EUFEMIA D'ASPRMONTE	TAURIANOVA
BOVA	CARERI	GALATRO	MARTONE	PLACANICA	SAN FERDINANDO	SANT'ILARIO DELLO IONIO	TERRANOVA SAPPÒ MINULIO
BOVA MARINA	CASIGNANA	GERACE	MELICUCCA'	PLATI'	SAN GIORGIO MORGETO	S. STEFANO IN ASPROMONTE	VARAPODIO
							VILLA S.GIOVANNI





### PROVINCIA DI VIBO VALENTIA (50)

ACQUARO	FILADELFIA	MILETO	ROMBIOLO	SPADOLA
ARENA	FILANDARI	MONGIANA	SAN CALOGERO	SPLINGA
BRIATICO	FIOLOGASO	MONTEROSSO CALABRO	SAN COSTANTINO CALABRO	STEFANACONI
BROGNATURRO	FRANCAVILLA ANGITOLA	NARDODIPACE	SAN GREGORIO D'IPPONA	TROPEA
CAPISTRANO	FRANCICA	NICOTERA	SAN NICOLA DA CRISSA	VALLELONGA
CESSANITI	GEROCARNE	PARGHELIA	SANT'ONOFRIO	VAZZANO
DASA'	IONADI	PIZZO	SERRA SAN BRUNO	VIBO VALENTIA
DINAMI	IOPPOLO	PIZZONI	SIMBARIO	ZACCANOPOLI
DRAPIA	LIMBADI	POLIA	SORIANELLO	ZAMBRONE
FABRIZIA	MAIERATO	RICADI	SORIANO CALABRO	ZUNGRI

## **1.8. - Gli incendi boschivi in Calabria**

La Calabria, considerando i valori medi degli ultimi anni, si pone al secondo posto come numero di incendi dopo la Sardegna e al terzo posto come superficie percorsa dal fuoco dopo Sicilia e Sardegna.

In generale, se si analizzano i dati a una scala temporale adeguata, senza considerare le variazioni annuali, dovute a diversi fattori e in modo particolare all'andamento meteorologico nel periodo estivo, si evidenzia che nell'ultimo quinquennio la superficie media percorsa per evento è diminuita rispetto agli anni '90, segno che la struttura regionale di prevenzione e lotta agli incendi boschivi ha migliorato il livello di efficienza e efficacia riuscendo a aumentare i servizi per il controllo del territorio.

## **1.9. - Effetti degli incendi boschivi**

Il fuoco che percorre il bosco produce danni alla vegetazione, all'ambiente e al suolo, ed elimina i benefici ecologici, sociali, di difesa del suolo, ricreativi, ambientali e naturalistici rappresentati dalla vegetazione forestale. Infatti, il bosco:

- consente la riduzione della percentuale di anidride carbonica con conseguente produzione di ossigeno, attraverso il processo di fotosintesi clorofilliana;
- riduce la velocità di caduta dell'acqua meteorica e la relativa forza di impatto al suolo, impedendone l'azione erosiva;
- favorisce la crescita di vegetazione spontanea (sottobosco) la cui presenza contribuisce sia ad incrementare il potere imbrifero dei terreni che a ridurre la velocità di scorrimento delle acque superficiali limitando l'azione erosiva da queste esercitata; protegge il suolo dall'irraggiamento solare riducendo l'evaporazione;
- influenza il microclima, favorendo le precipitazioni, soprattutto quelle che si determinano per condensazione del vapore acqueo sulle superfici fredde;
- ripara il suolo dall'azione erosiva del vento;
- evita fenomeni di dissesto idro-geologico grazie anche al groviglio di radici che migliorano le caratteristiche meccaniche dei terreni; rappresenta un patrimonio socio-economico e paesaggistico di inestimabile valore.

Quando il fuoco distrugge un bosco, oltre ai danni economici immediatamente quantificabili, vanno considerati gli ingenti danni causati dall'inevitabile scomparsa dei benefici che il bosco produce; danni che sono notevolmente superiori al valore intrinseco del bosco.

Gli incendi boschivi, specialmente nelle regioni mediterranee, sono diventati una calamità grave, con nefaste conseguenze di ordine ecologico, economico e sociale. Essi si aggiungono ad altri problemi che rappresentano le fondamentali sfide ambientali di questi anni: desertificazione, perdita di biodiversità, diminuzione delle risorse idriche, cambiamenti climatici.

Sono un fenomeno con esclusiva e diretta dipendenza da comportamenti sociali, volontari o involontari, se si considera che sono causati dall'uomo per la pressoché totalità.

Le cause naturali, esigue nella tipologia e nelle conseguenze, non giustificano infatti la tumultuosa evoluzione nel numero degli incendi, definiti in sede comunitaria una aggressione sociale alle foreste.

## **1.10. - Linee Guida per gli interventi di ricostituzione dei boschi danneggiati dal fuoco.**

La Regione, ai sensi dell'art.1 c.10 della legge 51/2017 indica, nel Piano AIB, le linee guida per gli interventi di ricostituzione dei boschi danneggiati dal fuoco. Tali criteri, a cui i progettisti devono attenersi, tendono a favorire le capacità intrinseche di recupero dell'ecosistema danneggiato attuando azioni coerenti con le caratteristiche ecologiche delle cenosi interessate tali da affiancare i meccanismi naturali di recupero



post-incendio basati sull'emissione di polloni oppure sulla riproduzione da seme. Nelle specie governate a ceduo ad alta capacità pollonifera, la rapida emissione di nuovi polloni viene favorita da apparati radicali ben sviluppati che sono in grado di utilizzare gli elementi nutritivi presenti nel suolo dopo il passaggio del fuoco anche in maniera frequente. Per le specie che mantengono una riproduzione per seme (gamica), come forma principale di rinnovazione, seppur adatti a passaggi meno frequenti del fuoco, sono aiutati da alcune caratteristiche intrinseche che favoriscono l'insediamento di nuove generazioni, tra queste caratteristiche la leggerezza del seme, la presenza di strobili serotini la cui rottura è favorita dalle alte temperature, la precoce produzione dei frutti.

In osservanza a quanto disposto dall'art. 18 delle vigenti PMPF le operazioni di ripristino dovranno essere autorizzate dalla competente UOA sulla base di appositi progetti elaborati da tecnici abilitati all'esercizio della professione, per i soprassuoli governati a ceduo è necessario eseguire tempestivamente e comunque non oltre la successiva stagione silvana, la successione delle ceppaie compromesse dal passaggio del fuoco, esercitando un taglio raso terra ed ove possibile nella tramarratura sotto il livello del suolo ricoprendo successivamente la ceppaia al fine di accrescere e stimolare l'emissione di polloni. Per quanto concerne le fustaie percorse dal fuoco, in particolare quelle composte da conifere, si dovranno rilasciare tutte le piante vive provviste di strobili, od in alternativa almeno 50 piante per ettaro se presentano semi piccoli o almeno 100 nel caso di Pino Domestico.

Se necessario si può migliorare il soprassuolo degradato attraverso un rinfoltimento naturale per via gamica e agamica. Gli interventi per via gamica tenderanno a favorire, ove sussistano le condizioni, l'incremento della fruttificazione e della disseminazione (diradamenti e potature) o semplicemente la ripulitura del suolo per consentire alla rinnovazione di affermarsi. Si procederà per via agamica nei soprassuoli molto degradati dove occorre intervenire con rinfoltimento ed integrazione della rinnovazione naturale con azioni da eseguire successivamente all'intervento di sgombero del soprassuolo bruciato, a tal fine, per l'impianto della vegetazione ex-novo valgono i seguenti criteri generali:

- effettuare rilievi, della composizione della vegetazione esistente e nelle aree limitrofe con caratteristiche analoghe all'area percorsa dal fuoco;
- valutare se la composizione specifica di aree indisturbate dal fuoco, anche se in analoghe condizioni, sia applicabile nell'area percorsa dal fuoco, dove le condizioni di degrado sono maggiori;
- utilizzare esclusivamente specie autoctone;
- per quanto riguarda il materiale vegetale di impianto, privilegiare la fornitura di vivai esistenti in loco;
- utilizzare sempre, salvo casi particolari, piantine con pane di terra (fitocella, paperpot, ecc.) per ridurre gli stress di impianto;
- utilizzare sempre piante giovani (1-2 anni) che meglio si adattano alle difficili condizioni dei siti di intervento;
- non utilizzare talee di salici nelle opere di ingegneria naturalistica in aree litoranee, salvo casi specifici valutati dal tecnico (in zone di ristagno idrico, impluvi, ecc.);
- utilizzare chips legnosi per la pacciamatura intorno alle piantine, per il mantenimento dell'umidità;
- utilizzare una parte del materiale residuo derivante dallo sgombero del soprassuolo bruciato da distribuire in maniera omogenea prima dell'impianto;
- prevedere cure colturali successive alla piantagione.

### **1.11. - Cartografia di base, banche dati e i supporti informatici**

Per disporre degli elementi conoscitivi necessari alle scelte di pianificazione e gestione del territorio, la Regione Calabria ha scelto di realizzare una base geografica di riferimento condivisa con gli Enti Locali, sulla quale poter integrare le informazioni che costituiscono il patrimonio informativo dell'Ente e che sarà aggiornata in modo continuo.

Gli elaborati cartografici sono stati prodotti utilizzando specifiche tecniche omogenee, definite a livello regionale, in conformità a quelle definite dall'intesa Stato-Regioni-Enti locali sul sistema cartografico di riferimento (IntesaGIS) in materia di basi geografiche di interesse generale, allineandosi inoltre alla INSPIRE [Direttiva 2007/2/CE del Parlamento europeo e del Consiglio del 14 marzo 2007, che ha istituito INSPIRE (acronimo di Infrastructure for Spatial Information in Europe), recepita nell'ordinamento italiano con il decreto legislativo 27 gennaio 2010, n. 32 con cui è stata istituita in Italia, l'Infrastruttura nazionale per l'informazione territoriale e del monitoraggio ambientale, quale nodo dell'infrastruttura comunitaria], avviando la costituzione del Repertorio Regionale dei Dati Territoriali attraverso il quale le informazioni di tutti i soggetti pubblici saranno documentate e rese accessibili.

Il documento al quale si è fatto riferimento è il Decreto della Presidenza del Consiglio dei Ministri del 10 Novembre 2011 "Regole tecniche per la definizione del contenuto del Repertorio nazionale dei dati territoriali, nonché delle modalità di prima costituzione e di aggiornamento dello stesso" (Gazzetta Ufficiale n. 48 del 27/02/2012 - Supplemento ordinario n. 37) e l'allegato n. 5 - Linee guida per la realizzazione dei database topografici (Tomo IV – Disposizioni normative del Quadro Territoriale Regionale a valenza Paesaggistica (QTRP)) Approvato dal Consiglio Regionale con deliberazione n. 134 del 01 agosto 2016.

Il QTRP costituisce il quadro di riferimento e di indirizzo per lo sviluppo sostenibile dell'intero territorio regionale, degli atti di programmazione e pianificazione statali, regionali, provinciali e comunali nonché degli atti di pianificazione per le aree protette, ed è lo strumento attraverso cui la Regione Calabria persegue il governo delle trasformazioni del proprio territorio e congiuntamente del paesaggio, assicurando la conservazione dei loro principali caratteri identitari e finalizzando le diverse azioni alla prospettiva dello sviluppo sostenibile, competitivo e coeso, nel rispetto delle disposizioni della LR 19/2002 e ss.mm.ii.

Al fine di unificare la formazione degli strumenti di pianificazione urbanistica e dei piani di settore il QTRP rende obbligatorio l'adozione degli standard e delle specifiche contenute negli ALLEGATI 1, 2, 4 e 5 cui sono tenuti ad attenersi tutti i soggetti della Pubblica Amministrazione Regionale e Locale. I Dipartimenti e le Agenzie Regionali, le Province, i Comuni e gli altri Enti Territoriali concorrono alla formazione, aggiornamento e diffusione di quadri conoscitivi di dettaglio generali e/o settoriali relativi a usi e trasformazioni del territorio, rischi territoriali e suscettibilità ai rischi, attraverso:

- l'infrastruttura di interscambio di dati territoriali, denominata RE.TE.CAL, tra tutti i soggetti della PA calabrese in conformità alla Direttiva Comunitaria INSPIRE e all'art. 59 del Codice dell'Amministrazione Digitale;
- la formazione di un Repertorio Regionale dei Dati Territoriali.

I Dipartimenti e le Agenzie Regionali, le Province, i Comuni e gli altri Enti Territoriali titolari di specifiche informazioni territoriali, in ottemperanza all'art. 59 del Codice dell'Amministrazione Digitale, sono tenuti alla loro divulgazione e condivisione, e alimentano il Repertorio Regionale dei Dati Territoriali attraverso l'Osservatorio delle Trasformazioni Territoriali di cui all'art. 8 della L.R. 19/2002 e s.m.i.

Per la produzione dei dati territoriali dei PTCP e dei PSC/PSA nonché di Piani sotto ordinati e di Piani di Settore saranno utilizzati formati digitali tipo shapes e compilate le schede dei metadati con le quali le Province e i Comuni concorrono alla formazione dell'RRDT (Repertorio Regionale dei Dati Territoriali).

La standardizzazione delle basi geografiche di riferimento è finalizzata specificatamente ai seguenti obiettivi:

- a) rendere disponibili, per i soggetti coinvolti nel processo di pianificazione, informazioni geografiche, omogenee ed uniformi conformi a standard condivisi ed inquadrati in un sistema unitario di riferimento a scala regionale;
- b) rendere possibile l'elaborazione, su basi unitarie e condivise, delle nuove informazioni geografiche che formano oggetto della pianificazione urbanistica e territoriale;
- c) rendere possibile l'interscambio tra la Regione, le Province ed i Comuni in conformità con quanto previsto dall'art. 8 della L.R. n.19/2002 e smi.

Anche la Legge Regionale 12 ottobre 2012, n. 45 "Gestione, tutela e valorizzazione del patrimonio forestale regionale" promuove la realizzazione del Sistema Informativo Forestale della Regione Calabria per le proprie finalità di pianificazione, programmazione e controllo dell'assetto forestale regionale. La Legge prevede inoltre che il sistema informativo forestale sia collocato e gestito presso il dipartimento competente in materia agricoltura, foreste e forestazione e raccoglie, elabora ed archivia, le informazioni relative alla materia forestale ed al vincolo idrogeologico.

La strutturazione dei dati territoriali relativi alla pianificazione forestale conforme a standard condivisi potrà in tal modo assicurare:

- la congruenza di inquadramento;
- la confrontabilità geografica e digitale degli strumenti cartografici della pianificazione per le finalità di cui alla L.R. 19/2002 e smi;
- facilitare l'accesso alle informazioni da parte del cittadino.

Per il perseguimento degli obiettivi succitati, nello specifico sono state prescritte le seguenti proprietà generali:

- ogni livello è definito sul continuo territoriale, senza soluzione di continuità per tutto il territorio di interesse;
- ogni livello è costituito da una componente geometrica che costituisce la rappresentazione sul territorio di una o più entità e da una componente alfanumerica che descrive le proprietà dei vari oggetti contenuti;
- la componente geometrica è descritta sul piano di rappresentazione cartografica, e può essere di tipo:
  - poligonale (aree dotate di frontiera sia esterna che interna);
  - lineare (insieme di segmenti contigui delimitato da due punti detti nodi; gli estremi dei segmenti sono detti vertici, tranne i punti iniziale e finale della spezzata);
  - puntiforme.

Per gli obiettivi cartografici finali, i formati digitali utilizzati in ambiente GIS sono: shapefile e raster. Il formato shapefile è reso obbligatorio per la formazione delle basi dati territoriali nei sistemi GIS. Il formato shapefile è un formato contenente forme geometriche (shape = forma) memorizzate attraverso la descrizione delle loro coordinate vettoriali. Ad ogni forma sono correlati degli attributi espressi in formato dataBase. Ogni attributo ha un rapporto univoco con la forma (shape) alla quale è riferito. Il formato shapefile supporta punti, linee ed aree. Uno shapefile tipico comprende un file delle forme (\*.shp), un file index (\*.shx) ed una tabella dBase (\*.dbf).

Il formato raster è un file composto da una serie di celle (o pixel) disposte geograficamente nello spazio, che contengono una singola informazione per cella.

Nei GIS gli insiemi di informazioni (dati e interpretazioni) contenuti nei Geodatabase possono essere descritti mediante "Metadati". I metadati "esplicitano le logiche di definizione e valorizzazione degli oggetti e consentono agli utenti di condividere il contenuto di un determinato contesto informativo", costituendo una documentazione dei dati destinata a fornire un corredo indispensabile per renderli fruibili correttamente da chiunque, anche a distanza di tempo e di spazio. Si tratta di informazioni utili per comprenderne il contenuto, conoscere dove, quando, come i dati sono stati ottenuti, modalità di confronto e scambio. Il DigitPA ha definito le linee guida per l'applicazione dello standard ISO 19115:2003 al Repertorio Nazionale di Dati Territoriali previsto dal Codice dell'Amministrazione Digitale, che definisce l'insieme minimo di elementi di metadati valido per tutte le diverse tipologie di dati territoriali esistenti.

Questi prodotti costituiranno lo strumento fondamentale per organizzare e gestire i dati territoriali all'interno dei sistemi informativi degli enti locali. Una base cartografica così organizzata risulterà, infatti, fondamentale per le attività di pianificazione forestale, per la conoscenza dell'assetto territoriale, e per gli utilizzi in tutti i settori di riferimento.

Per una approfondita descrizione delle procedure operative finalizzate alla costruzione delle nuove Carte tematiche presenti in appendice, si rimanda al paragrafo 2.4.

La previsione riveste un'importanza strategica e consiste nelle attività finalizzate sia alla individuazione delle aree e dei periodi a rischio di incendi boschivi che alla determinazione degli indici di pericolosità (art. 4 comma 1 legge 353/2000 e art. 1 comma 8 della L.R. n. 22 dicembre 2017 n° 51). In ambito di protezione civile, la previsione viene definita come l'insieme delle attività, svolte anche con il concorso di soggetti scientifici e tecnici competenti in materia, dirette all'identificazione degli scenari di rischio probabili e, ove possibile, al preannuncio, al monitoraggio, alla sorveglianza e alla vigilanza in tempo reale degli eventi e dei conseguenti livelli di rischio attesi. Da essa discende la programmazione delle attività di prevenzione e lotta attiva.

### **2.1 - Le cause degli incendi boschivi e i fattori predisponenti**

Cause determinanti: si intendono gli aspetti che in una situazione definita da fattori predisponenti possono dar luogo all'immediato sviluppo ed alla propagazione del fuoco. Le cause determinanti dovranno essere distinte, in conformità al Regolamento (CE) n° 804/94 che classifica l'origine presunta di ciascun incendio, secondo le seguenti quattro categorie:

- incendio di origine ignota;
- incendio di origine naturale, per esempio provocato dal fulmine;
- incendio di origine accidentale o dovuto a negligenza, ossia la cui origine è connessa all'attività diretta o indiretta dell'uomo, senza che questi abbia avuto l'intenzione di distruggere uno spazio forestale (collegamenti elettrici, ferrovia, opere pubbliche, barbecue, bruciature di stoppie sfuggite al controllo di chi ha acceso il fuoco, etc);
- incendio di origine dolosa (volontaria), ossia provocato con l'intenzione deliberata di distruggere uno spazio forestale per qualsiasi motivo.

In particolare, è opportuno fare un'approfondita analisi e conseguente cartografia di quelle infrastrutture giudicate connesse con le possibilità di innesco, come la viabilità, identificando nel contempo le fasce di varia larghezza a cui associare una certa incidenza di cause determinanti in funzione della distanza dalla strada stessa della zona boscata.

#### ***Aree a rischio con indicazione delle tipologie vegetazionali:***

Il rischio, come già detto sopra, è un fattore statico che caratterizza il territorio nell'ambito della zonizzazione attuale. Il rischio può cambiare solo sul lungo termine e deve essere mantenuto distinto dal concetto di pericolo che è per definizione variabile nel tempo, in relazione al verificarsi di più fattori predisponenti.

Per la zonizzazione del rischio statico ci si dovrà uniformare alla classifica approvata dall'Unione Europea (93) n° 1619/93 integrata dalla SG (95) D/2205/95, per il territorio italiano, che prevede:

- zone ad alto rischio: zone il cui rischio permanente o ciclico di incendio di foresta minaccia gravemente l'equilibrio ecologico, la sicurezza delle persone e dei beni o contribuisce all'accelerazione dei processi di desertificazione;
- zone a medio rischio: le zone in cui il rischio di incendio di foresta, pur non essendo permanente o ciclico, può minacciare in misura rilevante gli ecosistemi forestali;
- zone a basso rischio: tutte le altre zone.

I fattori predisponenti che favoriscono la propagazione del fuoco nei boschi dipendono dalle condizioni morfologiche e climatiche, dalle caratteristiche proprie della vegetazione nonché dalle pratiche selvicolturali eseguite.

Nella pratica le cause che determinano gli incendi boschivi vengono distinte in: naturali, colpose, dolose e non classificabili. Si riportano in dettaglio per ogni causa d'incendio le principali casistiche secondo la classificazione fatta dall'ex Corpo Forestale dello Stato.

***Cause naturali:***

- Incendi causati da fulmini.

***Cause accidentali***

- Incendi accidentali senza attribuzione.

***Cause colpose per incendi causati da:***

- mozziconi di sigaretta o fiammiferi originati lungo le reti viarie;
- mozziconi di sigaretta o fiammiferi originati in aree di campagna;
- mozziconi di sigaretta o fiammiferi originati in aree boschive;
- attività agricole e forestali per la ripulitura di incolti;
- attività agricole e forestali per eliminare i residui vegetali (lavorazioni forestali agricole);
- attività agricole e forestali per la rinnovazione del pascolo;
- attività agricole e forestali per la ripulitura di scarpate stradali o ferroviarie;
- attività ricreative e turistiche;
- fuochi pirotecnici, lanci di petardi o razzi, brillamento di mine o esplosivi;
- uso di apparecchi a motore, a fiamma, elettrici o meccanici;
- abbruciamento di rifiuti in discariche abusive;
- cattiva manutenzione di elettrodotti o rottura e caduta di conduttori;
- circostanze non ben definite,

***Cause dolose per incendi causati:***

- da apertura o rinnovazione del pascolo a mezzo del fuoco;
- con l'intento di guadagnare dalla scomparsa della vegetazione ai fini di coltivazione agricola;
- con l'intento di guadagnare dalla scomparsa della vegetazione ai fini di speculazione edilizia;
- con l'intento di guadagnare o comunque di avere vantaggi dall'attivazione degli stessi incendi;
- da questioni occupazionali;
- da fatti riconducibili a questioni di caccia o bracconaggio;
- da fatti riconducibili alla raccolta di prodotti consequenziali al passaggio del fuoco;
- da fattori connessi a criminalità organizzata;
- da vendette o ritorsioni nei confronti della pubblica amministrazione;
- da conflitti o vendette personali;
- da proteste contro l'attivazione di aree protette e la loro gestione;
- per gioco o divertimento;
- con l'intento di deprezzare aree turistiche;

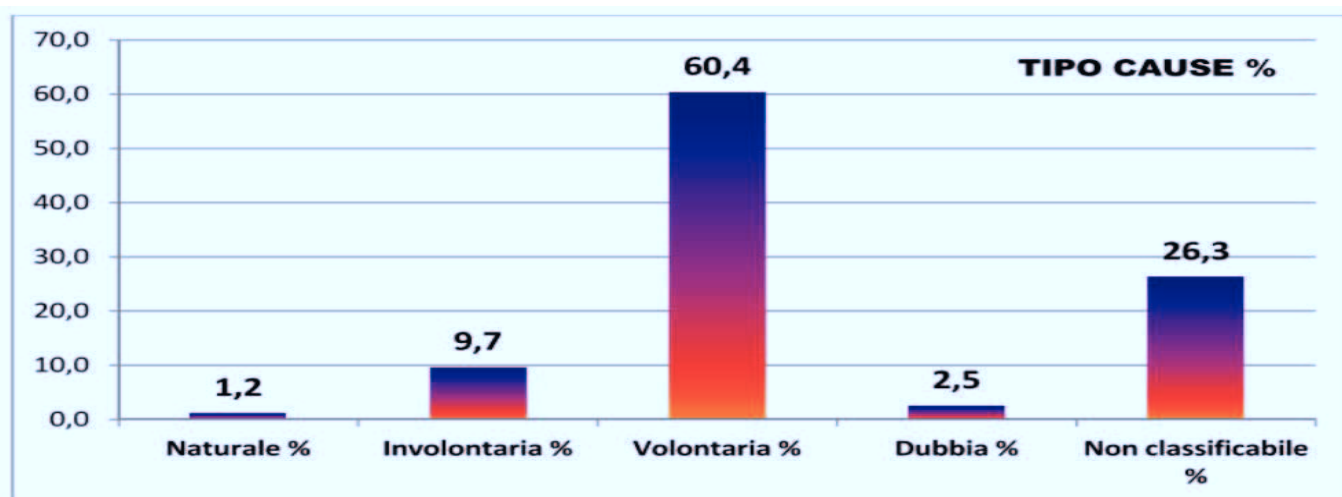


- da insoddisfazione e dissenso sociale;
- da turbe psicologico-comportamentali o piromania;
- da cause dolose non ben definite.

Si riportano i dati nazionali dei reati accertati nel periodo 2000 – 2015 (i dati sono desunti da pubblicazioni del Corpo Forestale dello Stato. Non è stato possibile avere dati successivi all'anno 2015 poiché con Dlgs 177/2016 il CFS è confluito nell'Arma dei Carabinieri).

<b>ANNO</b>	<b>N. PERSONE DENUNCIATE A PIEDE LIBERO</b>	<b>N. PERSONE SOGGETTE A CUSTODIA CAUTELARE</b>	<b>TOTALE</b>
<b>2000</b>	299	9	308
<b>2001</b>	375	12	387
<b>2002</b>	313	13	326
<b>2003</b>	401	14	415
<b>2004</b>	340	22	362
<b>2005</b>	328	16	344
<b>2006</b>	342	11	353
<b>2007</b>	583	13	596
<b>2008</b>	450	13	463
<b>2009</b>	309	8	317
<b>2010</b>	244	9	253
<b>2011</b>	446	9	455
<b>2012</b>	579	15	594
<b>2013</b>	293	7	300
<b>2014</b>	130	3	133
<b>2015</b>	232	7	239

*(Periodo 2000 – 2015 fonte CFS)*



(Periodo 2000 – 2015 fonte CFS)

#### INCENDI BOSCHIVI 2015 IN AREE PROTETTE – suddivisione per Regioni

Regione	Numero	Boscata	Non boscata	Totale	Media (SUP.t/N.inc)
PIEMONTE	11	133,6	26,5	160,1	14,6
VALLE D'AOSTA	0	0,0	0,0	0,0	0,0
LOMBARDIA	29	46,8	87,5	134,2	4,6
TRENTINO A.ADIGE	0	0,0	0,0	0,0	0,0
VENETO	15	38,3	8,0	46,2	3,1
FRIULI V.GIULIA	0	0,0	0,0	0,0	0,0
LIGURIA	3	5,5	47,1	52,6	17,5
EMILIA ROMAGNA	7	53,6	3,2	56,8	8,1
TOSCANA	7	12,2	21,4	33,7	4,8
UMBRIA	0	0,0	0,0	0,0	0,0
MARCHE	1	0,0	0,1	0,1	0,1
LAZIO	71	344,7	217,1	561,8	7,9
ABRUZZO	2	2,4	0,0	2,4	1,2
MOLISE	16	72,7	46,0	118,7	7,4
CAMPANIA	284	939,6	221,9	1161,5	4,1
PUGLIA	115	485,1	742,2	1227,3	10,7
BASILICATA	24	252,5	26,2	278,7	11,6
CALABRIA	42	139,8	88,0	227,9	5,4
SICILIA	0	0,0	0,0	0,0	0,0
SARDEGNA	0	0,0	0,0	0,0	0,0
<b>ITALIA</b>	<b>627</b>	<b>2526,8</b>	<b>1535,3</b>	<b>4062,1</b>	<b>6,5</b>

## 2.2 - Statistiche

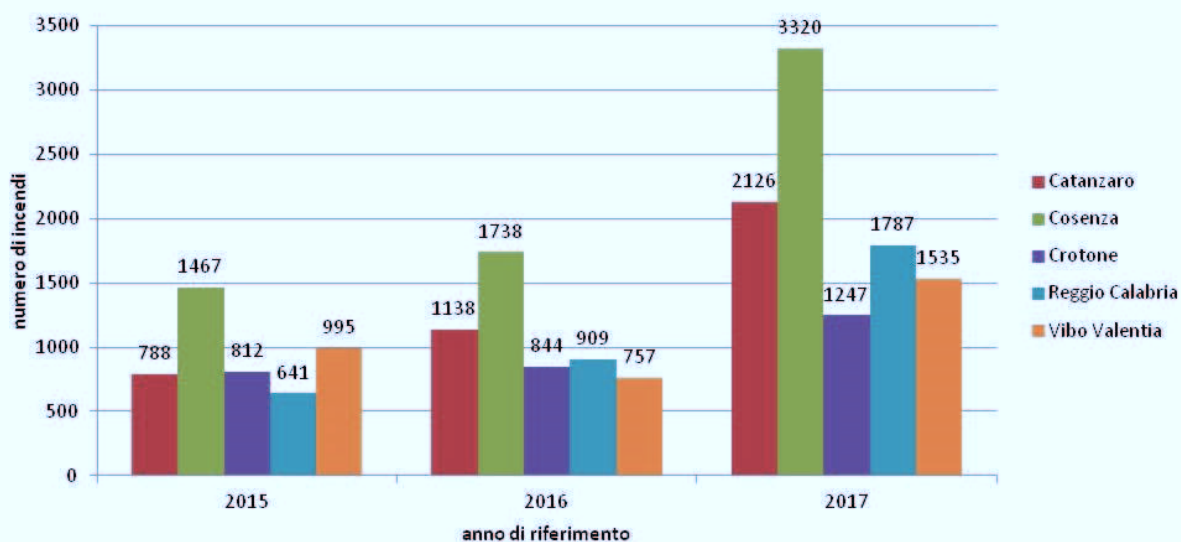
La Calabria è una delle Regioni maggiormente colpite dal fenomeno incendi: dal 2004 al 2016 sono stati censiti ben 12.400 incendi che hanno percorso una superficie totale di ettari 162.304, di cui 98.548 ettari di superficie boscata e 63.756 ettari di superficie non boscata.

ANNO	DATI REGIONE CALABRIA				DATI NAZIONALI		
	N. incendi	Superficie percorsa Ha			N. incendi	Superficie percorsa Ha	
		Boscata	Non Boscata	Totale		Boscata	Non Boscata
2004	1.289	3.677	6.139	9.816	6.420	20.585	39.310
2005	818	2.689	4.233	6.922	7.951	21.470	28.105
2006	734	2.091	3.191	5.282	5.119	10.545	18.951
2007	1.880	24.806	5.122	29.928	10.639	116.602	111.127
2008	1.279	10.236	7.773	18.009	6.486	30.273	36.055
2009	716	4.114	3.087	7.201	5.422	31.060	42.295
2010	652	2.439	2.769	5.208	4.884	19.375	27.180
2011	1.238	8.174	6.262	14.436	8.181	38.430	33.577
2012	1.069	16.750	5.828	22.578	8.274	74.532	56.267
2013	443	10.961	13.800	24.761	3.342	14.151	15.327
2014	492	2.400	1.137	3.537	3.257	17.320	18.805
2015	864	4.901	1.680	6.581	5.442	25.267	15.644
2016	966	5310	2735	8046	4.793	21.444	26.482
<b>TOTALI</b>	<b>12400</b>	<b>98548</b>	<b>63756</b>	<b>162304</b>	<b>80210</b>	<b>441.054</b>	<b>469.125</b>

(I dati sono forniti dal Corpo Forestale dello Stato. Non è stato possibile avere dati successivi all'anno 2016)

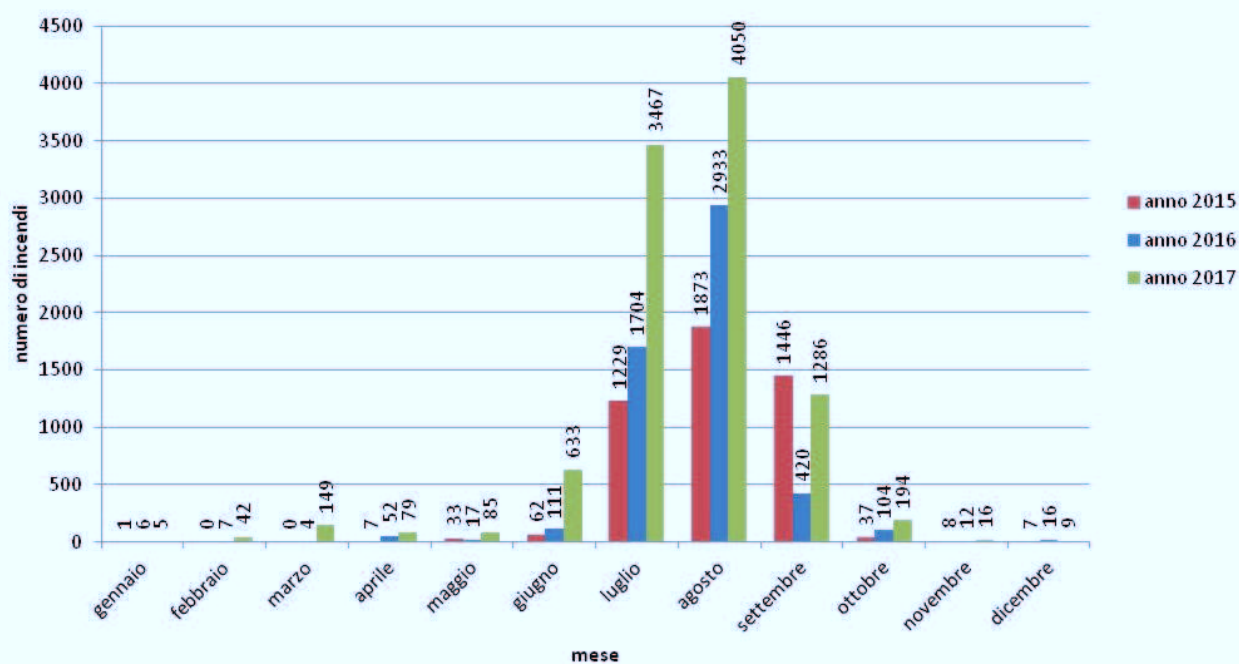
Si riportano di seguito dei grafici statistici i cui dati di riferimento sono stati desunti dal SITGE, gli stessi risultano utili all'analisi del fenomeno degli incendi boschivi al fine di addivenire ad una ottimizzazione degli interventi di lotta attiva.

### Confronto numero di incendi per provincia anni 2015/2016/2017



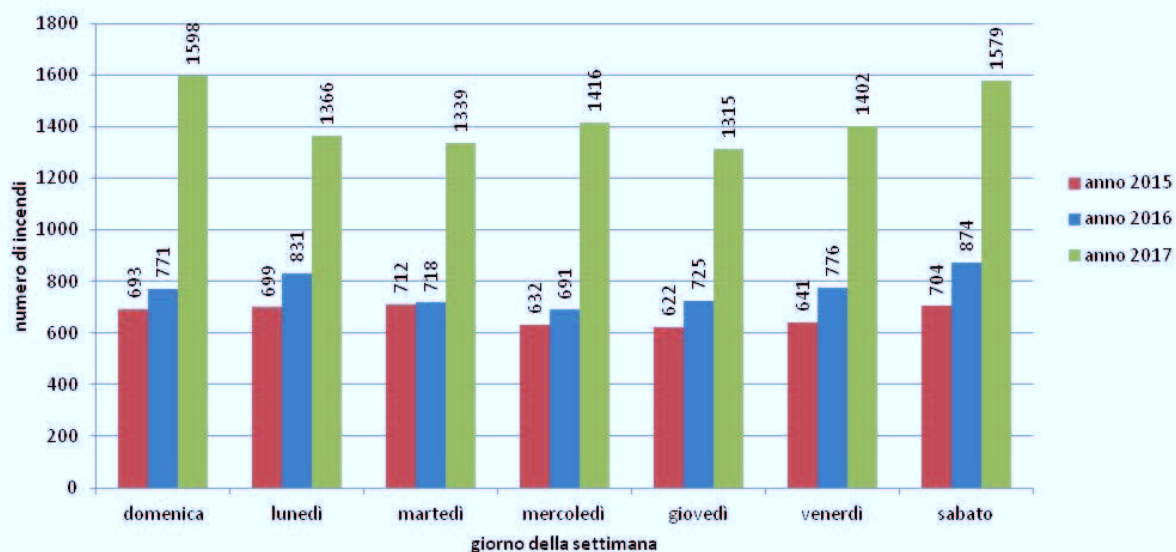
Confronto tra il numero di incendi per Provincia registrato nell'ultimo triennio. E' evidente come l'anno 2017 sia stato caratterizzato da un notevole incremento sul numero degli incendi.

### Confronto numero di incendi per mese - anni 2015/2016/2017



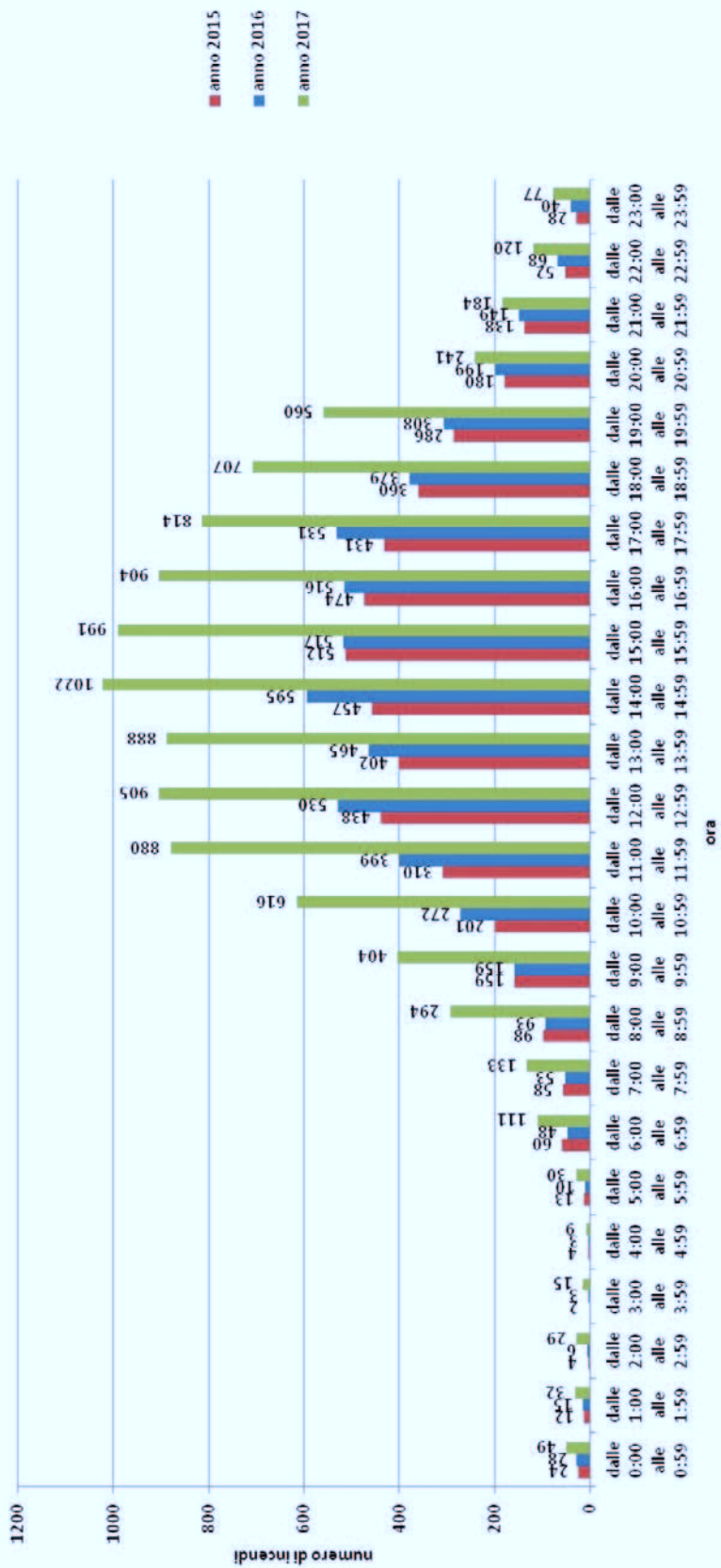
Confronto tra il numero di incendi per mese registrato nell'ultimo triennio. E' evidente come quasi tutti gli incendi boschivi siano concentrati tutti nei mesi estivi.

**Confronto numero di incendi per giorno della settimana -  
anni 2015/2016/2017**



Nel grafico sopra riportato è rappresentata la distribuzione su base giornaliera degli incendi nell'ultimo triennio. Appare evidente come negli anni i giorni della settimana soggetti al maggior numero di incendi siano variati.

### Confronto numero di incendi per ora - anni 2015/2016/2017





Nel grafico sopra riportato è rappresentata la distribuzione degli incendi su base oraria nell'ultimo triennio. La distribuzione evidenzia come l'orario in cui sono stati segnalati la maggior parte degli incendi coincide con le ore più calde della giornata, in un range che va dalle ore 11:00 alle ore 17:00.

### 2.3 - Le aree percorse dal fuoco nel 2016

I dati riportati nel presente paragrafo sono riferiti agli ultimi dati ufficiali trasmessi dall'ex Corpo Forestale dello Stato, oggi Carabinieri Forestali, quindi riferiti all'anno 2016.

Nel 2016 sull'intero territorio regionale si sono verificati 985 incendi boschivi che hanno percorso una superficie complessiva di 8.037 ettari, di cui 5.302,3 boscati e 2.734,8 non boscati (i dati si discostano rispetto a quelli tabellati in quanto sono i definitivi per la Regione Calabria). Rispetto al periodo 2004-2015 il numero d'incendi è risultato superiore di circa il 3% mentre sono risultati inferiori alla media le superfici totali percorse dal fuoco (-60%); le superfici boscate interessate rappresentano il 66% del totale dell'anno, rispetto al 60% della media di ripartizione nel lungo periodo.

Rispetto al 2015, che insieme ai precedenti 2013 e 2014, avevano presentato un bilancio decisamente favorevole e molto al di sotto delle medie storiche, il numero complessivo di incendi boschivi è sensibilmente aumentato (+64%) mentre le superfici boscate interessate sono sensibilmente diminuite (-13%), le superfici totali percorse dal fuoco sono diminuite (-30%) in rapporto al grande aumento di eventi, grazie ad una diminuzione (-50%) di quelle non costituite da boschi e altre formazioni forestali.

Nella tabella seguente sono riportati gli incendi registrati presso la SOUP, attraverso il SITGE, distinti per mese, per superficie percorsa dal fuoco e per tipologia di vegetazione interessata. A tal proposito si evidenzia che il SITGE consente, attraverso un menù a tendina, di scegliere la tipologia d'incendio prevedendo tra l'altro delle tipologie miste (incendio del bosco, incendio al suolo/Incendio del bosco, incendio al suolo/incendio del bosco/ incendio aree agricole, incendio del bosco/incendio aree agricole) e di questi il capo squadretta AIB stima direttamente l'estensione in ettari totale.

Mese di riferimento	Superficie Tot.	Incendio al suolo	Incendio aree agricole	Incendio del bosco	Incendio ins. Civili	incendio di interfacci (centri urbani)
<b>Gennaio</b>	2,50	0,50	0,00	2,00	0,00	0,00
<b>Febbraio</b>	65,50	27,50	10,00	28,00	0,00	0,00
<b>Marzo</b>	60,20	0,00	0,00	60,20	0,00	0,00
<b>Aprile</b>	146,40	41,20	3,00	102,20	0,00	0,00
<b>Maggio</b>	44,85	6,60	13,00	25,25	0,00	0,00
<b>Giugno</b>	308,58	158,34	34,70	115,54	0,00	4,00
<b>Luglio</b>	6.048,74	2.838,18	849,39	2.361,17	0,00	83,00
<b>Agosto</b>	6.754,26	3.040,07	615,48	3.098,71	0,00	137,00
<b>Settembre</b>	746,02	535,77	44,45	165,80	0,00	5,00
<b>Ottobre</b>	124,44	99,89	4,00	20,55	0,00	0,00
<b>Novembre</b>	4,50	1,50	0,50	2,50	0,00	0,00
<b>Dicembre</b>	41,00	11,10	0,00	29,90	0,00	0,00
<b>Totale</b>	14.346,99	6.760,65	1.574,52	6.011,82	0,00	229,00

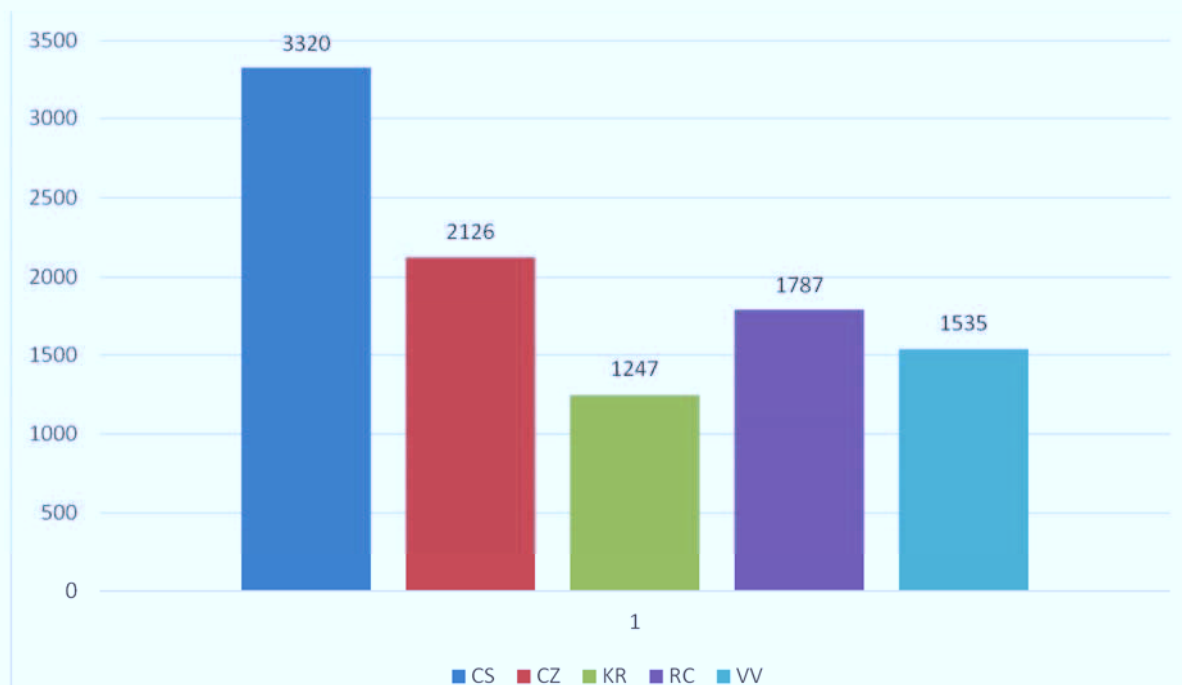
**Superficie percorsa (Ha)**

<b>anno</b>	<b>N. incendi</b>	<b>Boscata</b>	<b>Non Boscata</b>	<b>Totale</b>
<b>2016</b>	985	5.302	2.735	8.037
<b>2015</b>	864	4.901	1.680	6.581

**Superficie percorsa (Ha)**

<b>anno</b>	<b>N. incendi</b>	<b>Boscata</b>	<b>Non Boscata</b>	<b>Totale</b>
<b>media 2011-2015</b>	821	8.637	5.741	14.379
<b>2015</b>	864	4.901	1.680	6.581
<b>2014</b>	492	2.400	1.137	3.537
<b>2013</b>	443	10.961	13.800	24.761
<b>2012</b>	1.069	16.750	5.828	22.578
<b>2011</b>	1.238	8.174	6.262	14.436
<b>variazione %</b>	<b>N. incendi</b>	<b>Boscata</b>	<b>Non Boscata</b>	<b>Totale</b>
<b>2016-2015</b>	14%	8%	63%	22%
<b>media 5 anni</b>	20%	-39%	-52%	-44%

**CAMPAGNA A.I.B. 2017 – INCENDI IN CALABRIA DIVISI PER PROVINCIA**



<b>ANALISI COMPARATIVA DEGLI ULTIMI ANNI</b>	
<b>ANNO 2012</b>	
TRIMESTRE DI RIFERIMENTO	NUMERO DI INCENDI
GENNAIO/MARZO dal 01/01 al 31/03	66
APRILE/GIUGNO dal 01/04 al 30/06	444
LUGLIO/SETTEMBRE dal 01/07 al 30/09	7724
OTTOBRE/DICEMBRE dal 01/10 al 31/12	171
<b>TOTALE</b>	<b>8405</b>
<b>ANNO 2013</b>	
TRIMESTRE DI RIFERIMENTO	NUMERO DI INCENDI
GENNAIO/MARZO dal 01/01 al 31/03	0
APRILE/GIUGNO dal 01/04 al 30/06	64
LUGLIO/SETTEMBRE dal 01/07 al 30/09	4457
OTTOBRE/DICEMBRE dal 01/10 al 31/12	115
<b>TOTALE</b>	<b>4636</b>
<b>ANNO 2014</b>	
TRIMESTRE DI RIFERIMENTO	NUMERO DI INCENDI
GENNAIO/MARZO dal 01/01 al 31/03	0
APRILE/GIUGNO dal 01/04 al 30/06	1
LUGLIO/SETTEMBRE dal 01/07 al 30/09	3419

OTTOBRE/DICEMBRE dal 01/10 al 31/12	171
<b>TOTALE</b>	<b>3591</b>
<b>ANNO 2015</b>	
<b>TRIMESTRE DI RIFERIMENTO</b>	<b>NUMERO DI INCENDI</b>
GENNAIO/MARZO dal 01/01 al 31/03	0
APRILE/GIUGNO dal 01/04 al 30/06	102
LUGLIO/SETTEMBRE dal 01/07 al 30/09	4549
OTTOBRE/DICEMBRE dal 01/10 al 31/12	50
<b>TOTALE</b>	<b>4701</b>
<b>ANNO 2016</b>	
<b>TRIMESTRE DI RIFERIMENTO</b>	<b>NUMERO DI INCENDI</b>
GENNAIO/MARZO dal 01/01 al 31/03	17
APRILE/GIUGNO dal 01/04 al 30/06	180
LUGLIO/SETTEMBRE dal 01/07 al 30/09	5057
OTTOBRE/DICEMBRE dal 01/10 al 31/12	132
<b>TOTALE</b>	<b>5386</b>
<b>ANNO 2017</b>	
<b>TRIMESTRE DI RIFERIMENTO</b>	<b>NUMERO DI INCENDI</b>
GENNAIO/MARZO dal 01/01 al 31/03	196
APRILE/GIUGNO dal 01/04 al 30/06	797
LUGLIO/SETTEMBRE dal 01/07 al 30/09	8803
OTTOBRE/DICEMBRE dal 01/10 al 31/12	219
<b>TOTALE</b>	<b>10015</b>

## 2.4 - Analisi del rischio

Il Dipartimento Presidenza, U.O.A. Politiche della Montagna, Forestazione, funzioni residue ex ABR della Regione Calabria, basandosi sui dati in possesso dell'ARSSA, Centro Cartografico Regionale della Calabria, GeoPortale Nazionale, ha realizzato la Carta del Rischio potenziale di Incendio boschivo per il territorio regionale di propria competenza.

Il rischio può essere inteso come la risultante di due componenti:

- la quantità di combustibile e la sua suscettibilità a prendere fuoco;
- le cause esterne che influenzano l'innesco.

I fattori che entrano in gioco nello sviluppo e propagazione di un incendio sono:

- Clima: influenza direttamente le caratteristiche della vegetazione in termini di tipologia, di distribuzione areale, di parametri fisiologici, ecc.
- Direzione e intensità del vento: oltre a favorire l'afflusso di ossigeno quale comburente, esercitano un'azione di spinta in avanti delle fiamme, provocando un maggior contatto e scambio di calore per convezione ed irraggiamento con il combustibile.
- Deficit idrico del suolo: la quantità di acqua presente nel suolo è uno dei parametri che influenza direttamente il rischio d'incendio. L'AWC (Available Water Capacity) è la capacità di un suolo ad immagazzinare l'acqua e a renderla disponibile per le colture. Essa dipende da una serie di caratteristiche del suolo quali la tessitura, la struttura, la porosità, la quantità di sostanza organica, la profondità, ecc. L'andamento climatico stagionale (piogge, temperatura, vento, ecc) concorre a far variare sensibilmente la quantità di acqua presente nel suolo, determinando, eventualmente, periodi

più o meno lunghi di deficit.

- Vegetazione: la vegetazione rappresenta il combustibile e di conseguenza è il fattore più rilevante nella determinazione del comportamento del fuoco e dell'intensità del fronte di fiamma. In particolare, oltre ai fattori topografici e climatici, i parametri principali che favoriscono la diffusione del fuoco sono il carico di combustibile presente in una data zona e le sue caratteristiche fisiche e chimiche. Dal processo di combustione si sprigiona energia la cui intensità varia in base alle caratteristiche dello strato vegetale (spessore e rapporto tra sostanza viva e morta), alle dimensioni delle sostanze oggetto di combustione (foglie, rami, ecc.), alla presenza di sostanze volatili ed al relativo contenuto idrico. Queste caratteristiche, insieme alla continuità orizzontale e verticale del combustibile, rappresentano i fattori chiave che determinano la diffusione dell'incendio. Sulla base di tali caratteristiche, la vegetazione può essere classificata all'interno di specifici modelli di combustibile che descrivono i caratteri fisico-chimici del soprassuolo che maggiormente influenzano il manifestarsi dell'incendio e il suo comportamento. Per lo studio della variabile vegetazione risulta necessaria almeno una carta della vegetazione reale dell'area di indagine che presenti un grado di dettaglio adeguato al tipo di analisi che si vuole realizzare. Qualora i tipi vegetazionali cartografati fossero eccessivamente numerosi si deve procedere al loro raggruppamento in classi omogenee. Ciascuna tipologia di copertura, in quanto potenzialmente interessata dal fenomeno, è inserita in un determinato livello di pericolosità d'incendio legato alle sue caratteristiche fisiche di maggiore o minore infiammabilità.
- Pendenza dei versanti: Il grado di acclività dei versanti agisce direttamente sull'intensità dell'incendio e sulla velocità di propagazione, favorendo l'azione essiccante delle fiamme ed aumentando lo scambio di calore. Purtroppo attualmente la ricerca e la sperimentazione in merito risultano carenti. È ampiamente condivisa la relazione diretta tra acclività dei versanti, intensità e velocità di avanzamento del fronte di fiamma. Studi sperimentali hanno dimostrato che a parità di condizioni di vento, le pendenze fino al 30% aumentano del doppio la velocità di avanzamento del fuoco e quelle fino al 55% di quattro volte.
- Esposizione dei versanti: La quantità di calore che una data superficie riceve per irraggiamento è direttamente influenzata dall'esposizione, come anche l'umidità e la temperatura dell'aria e del suolo. Perciò i versanti esposti a sud e a sud-ovest, possono essere maggiormente suscettibili all'incendio (si riscaldano maggiormente e di conseguenza sono meno umidi).
- Viabilità: La variabile antropica assume un'importanza notevole, tuttavia in molte indagini riguardanti la valutazione del rischio di incendio si continua ad attribuirle una esigua rilevanza a causa delle difficoltà nel valutarne correttamente i fattori scarsamente prevedibili e rappresentabili. Il fattore ricavabile dalla cartografia ufficiale per la definizione del rischio antropico e per la descrizione della suscettività di un determinato territorio agli incendi è la rete viaria. La presenza di strade e quindi una maggiore presenza dell'uomo, rende più vulnerabile il bosco, infatti, molti incendi si sviluppano proprio in prossimità delle vie di comunicazione, come risulta dalle analisi condotte sui punti di innesco degli incendi dal Corpo Forestale dello Stato. La rilevanza della rete viaria è valutata attraverso la definizione di un'area di rispetto intorno ai singoli elementi lineari, attribuendo un peso e una distanza di rispetto diversi secondo l'importanza del singolo elemento lineare, con l'obiettivo di tenere conto delle diverse intensità di traffico sostenute dagli elementi viari.

La stima del rischio definisce il contributo potenziale dei diversi fattori predisponenti, traducendolo in un indice che identifica la pericolosità da incendio, unito alla stima delle aree precedentemente incendiate e ad un fattore Gravità che indica le conseguenze agli ecosistemi naturali e alle infrastrutture in seguito al passaggio del fuoco.

### **CARTA DELLA PERICOLOSITÀ**

I fattori predisponenti per gli incendi boschivi fanno riferimento a tre grandi categorie: *clima, copertura e uso del suolo, assetto topografico* (pendenza ed esposizione).

I fattori sono stati esaminati e determinati per come previsto dal *Manuale Tecnico per la pianificazione anti-incendi*, ed assegnando a ciascuno di essi un valore numerico che ne indica il contributo in termini di pericolosità:

- Copertura silvo-pastorale - **UdS**
- Fitoclima - **C**
- Esposizione del suolo - **E**
- Pendenza - **P**

I fattori sopra descritti sono stati combinati in un unico layer (Carta della Pericolosità) applicando il seguente algoritmo

$$40 * C + 30 * UDS + 15 * E + 15 * P$$

Di seguito si dettagliano gli indici attribuiti ai parametri considerati per l'elaborazione e le procedure seguite per l'elaborazione della Carta della pericolosità.

### **Copertura agro-silvo-pastorale**

La carta è derivata dalla Carta di uso del suolo Corine Land Cover 2012 - livello 4.

Ad ogni categoria di copertura è stata associato un valore di pericolosità. Di seguito si elencano gli indici attribuiti in fase di elaborazione a partire da quanto previsto da Manuale tecnico

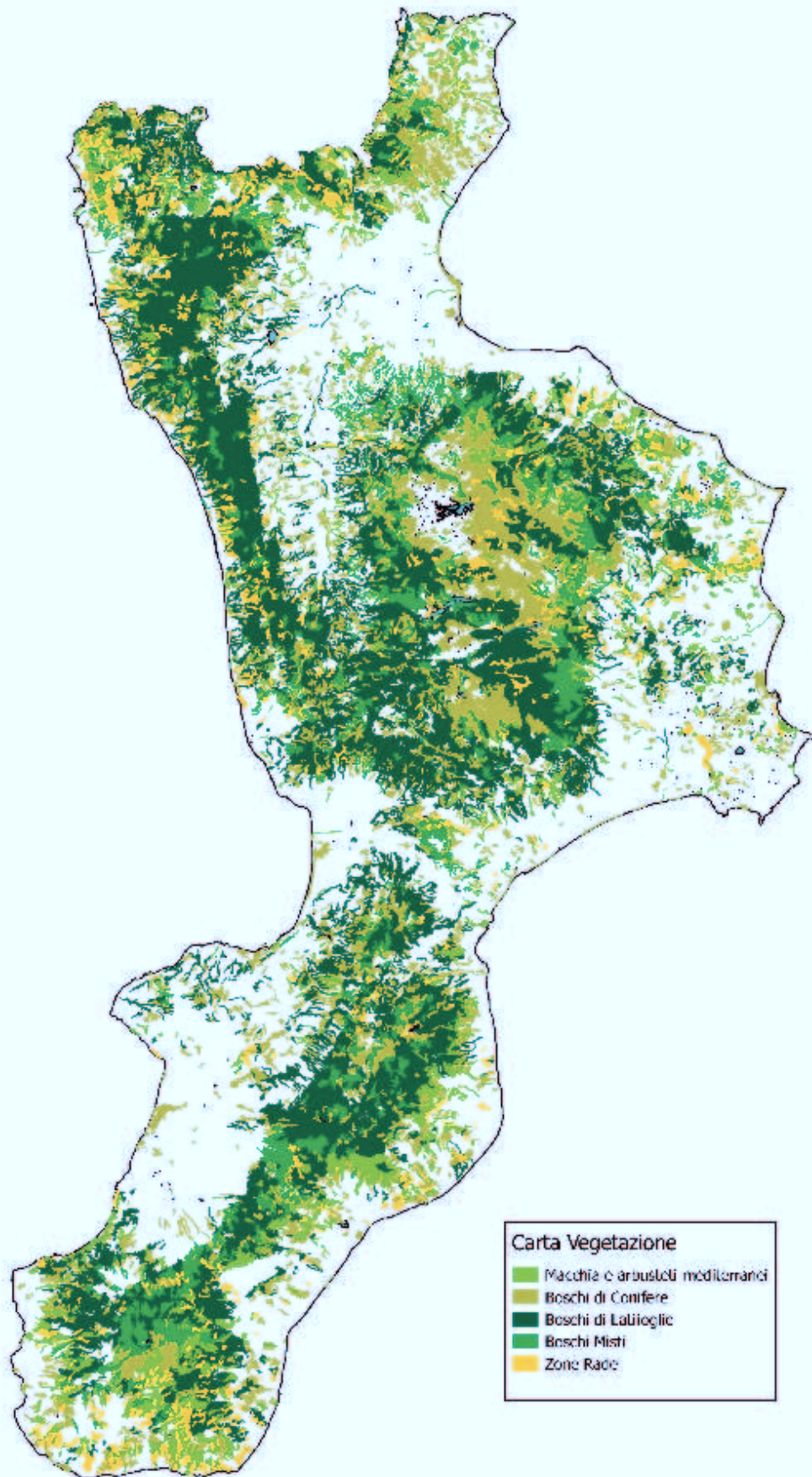
DESCRIZIONE	INDICE
Aeroporti	0
Altre colture permanenti	0
Aree a ricolonizzazione naturale	0
Aree a vegetazione boschiva ed arbustiva in evoluzione	40
Aree agroforestali	0
Aree con vegetazione rada	0
Aree destinate ad attività industriali	0
Aree estrattive	0
Aree industriali, commerciali e dei servizi pubblici e privati	0
Aree percorse da incendi	0
Aree portuali	0
Aree prevalentemente occupate da colture agrarie	25
Aree ricreative e sportive	0
Bacini d'acqua	0
Boschi a prevalenza di abete bianco e/o abete rosso	60
Boschi a prevalenza di castagni	38
Boschi a prevalenza di faggio	38
Boschi a prevalenza di leccio e/o sughera	60



Boschi a prevalenza di pini mediterranei	60
Boschi a prevalenza di pini montani e oromediterranei	60
Boschi a prevalenza di querce caducifoglie (cello e/rovella)	100
Boschi a prevalenza di specie igrofile (boschi a prevalenza	38
Boschi e piantagioni a prevalenza di conifere non native	60
Boschi e piantagioni a prevalenza di latifoglie non native	20
Boschi misti a prevalenza di latifoglie mesofile	38
Boschi misti di conifere e latifoglie a prevalenza di abete	38
Boschi misti di conifere e latifoglie a prevalenza di castagno	60
Boschi misti di conifere e latifoglie a prevalenza di conifere	60
Boschi misti di conifere e latifoglie a prevalenza di faggio	60
Boschi misti di conifere e latifoglie a prevalenza di latifoglie	60
Boschi misti di conifere e latifoglie a prevalenza di leccio	60
Boschi misti di conifere e latifoglie a prevalenza di pini	60
Boschi misti di conifere e latifoglie a prevalenza di pini	60
Boschi misti di conifere e latifoglie a prevalenza di querce	60
Cantieri	0
Colture estensive	0
Colture intensive	0
Colture temporanee associate a colture permanenti	0
Frutteti e frutti minori	0
Macchia alta	100
Macchia bassa e garighe	100
Oliveti	15
Paludi interne	0
Praterie continue	0
Praterie discontinue	73
Prati stabili (foraggiere permanenti)	73
Reti stradali, ferrovie e infrastrutture tecniche	0
Risaie	0
Rocce nude, falesie, rupi, affioramenti	0
Seminativi in aree irrigue	0
Sistemi colturali e particellari complessi	0
Spiagge, dune, sabbie	0
Vigneti	0
Zone residenziali a tessuto continuo	0
Zone residenziali a tessuto discontinuo e rado	0

Per una più facile ed intuitiva visualizzazione delle principali classi di uso del suolo, è stata effettuata una riclassificazione in 5 classi di raggruppamento (Appendice B – Tavola 2):

- Macchia e arbusteti mediterranei;
- Boschi di conifere;
- Boschi di latifoglie;
- Boschi misti;
- Zone rade.



Distribuzione della vegetazione sul territorio regionale

## Fitoclima

Il fitoclima è stato caratterizzato partendo dal formato vettoriale della distribuzione del fitoclima sul territorio italiano disponibile presso il Geoportale Nazionale, estrapolando solo le classi di pertinenza del territorio calabrese e considerando esclusivamente l'indice di pericolosità estiva, sia perché la regione biogeografica di appartenenza dell'area oggetto di Piano è mediterranea sia perché, come risultante dall'analisi degli incendi pregressi, la stagionalità degli incendi è sostanzialmente estiva.

CLASSE FITOCLIMA	DESCRIZIONE CLASSI FITOCLIMATICHE	INDICE DI PERICOLOSITÀ (estivo)
6	Supratemperato ultraiperumido/iperumido	10
7	Supratemperato iperumido	20
8	Mesotemp/mesomed umido/iperumido	20
10	Supratemperat/mesotemperato iperumido/umido	10
14	Termomedit/mesomedit/inframedit secco/subumido	100
15	Mesomedit/termomedit secco/subumido	100
16	Mesotemperato umido/subumido	50
17	Mesomedit/termotemp umido/subumido	100
18	Termomedit/mesomedit subumido	100
20	Mesomediterraneo subumido	100
22	Mesotemp- mesomedit subumido	80

Tuttavia, attribuendo le classi sopra indicate si incorre in errori ed imprecisioni soprattutto nel prodotto finale, in quanto ad una singola classe fitoclimatica corrispondono vari e, soprattutto, differenti tipi di vegetazione e non è logico valutarli con un unico indice di pericolosità.

Dunque le classi di pericolosità sono state riassegnate in funzione della combinazione tra la carta fitoclimatica e la carta di uso del suolo, confrontando il grado di pericolosità delle classi fitoclimatiche (come esposto nella tabella sovrastante) e le classi di uso del suolo, ottenendo un indice di pericolosità che è dettagliato in relazione alla reale vegetazione presente.

Nella seguente tabella sono mostrati i valori attribuiti alle singole classi:

CLASSI DI USO DEL SUOLO	CLASSI FITOCLIMA CORRISPONDENTI	INDICE DI PERICOLOSITÀ
Aeroporti	14,18	0
Altre colture permanenti	18	20
Aree a ricolonizzazione naturale	6,7,8,14,17,18	50
Aree a vegetazione boschiva ed arbustiva in evoluzione	7,8,18,17,14,10	70
Aree agroforestali	22	0
Aree con vegetazione rada	8,7,6,18,17,15,14,10	40
Aree destinate ad attività industriali	14,17,18	0
Aree estrattive	8,7,18,17,14,10	0
Aree industriali, commerciali e dei servizi	8,7,20,18,17,14	0

pubblici e privati		
Aree percorse da incendi	8,7,18,17,14	0
Aree portuali	18,17,14	0
Aree prevalentemente occupate da colture agrarie con presenza di spazi naturali importanti	8,7,22,20,18,17,15,14,10	60
Aree ricreative e sportive	8,7,18,14	0
Bacini d'acqua	8,7,6,18,17,14	0
Boschi a prevalenza di abete bianco e/o abete rosso	7,6	60
Boschi a prevalenza di castagni	8,7,18,17,14,10	75
Boschi a prevalenza di faggio	8,7,6,18,17,10	65
Boschi a prevalenza di leccio e/o sughera	8,7,6,22,18,17,14,10	80
Boschi a prev. di pini mediterranei (pino domestico, marittimo) e cipressete	8,7,6,22,20,18,17,15,14,10	80
Boschi a prev. di pini montani e oromediterranei (Pino nero e laricio, pino silvestre, pino loricato)	8,7,6,18,17,14,10	80
Boschi a prev. di querce caducifoglie (cello e/o rovello e/o farnetto e/o rovere e/o farnia)	8,7,6,22,18,17,14,10	80
Boschi a prev. di specie igrofile (boschi a prevalenza di salici e/o pioppo e/o ontani, ecc)	8,20,18,17,14	80
Boschi e piantagioni a prev. di conifere non native (douglasia, pino insignis, pino strobo)	8,7	65
Boschi e piantagioni a prev. di latifoglie non native (robinia, eucalipti, ailanto)	7,8,18,14	80
Boschi misti a prev. di latifoglie mesofile e mesotermofile (acero-frassino, capino nero-orniello)	8,7,10	75
Boschi misti di conifere e latifoglie a prev. di abete bianco e/o abete rosso	7,6	80
Boschi misti di conifere e latifoglie a prevalenza di castagno	8,7,6,18,10	85
Boschi misti di conifere e latifoglie a prevalenza di conifere non native	8,7	80
Boschi misti di conifere e latifoglie a prevalenza di faggio	8,7,6,18,10	80
Boschi misti di conifere e latifoglie a prevalenza di latifoglie mesofile e mesotermofile	8,7	80
Boschi misti di conifere e latifoglie a prevalenza di leccio e/o sughera	8,7,6,17,10	90
Boschi misti di conifere e latifoglie a prevalenza di pini mediterranei	8,7,6,22,18,17,15,14,10	85
Boschi misti di conifere e latifoglie a prevalenza di pini montani e oromediterranei	8,7,6,22,18,17,14,10	85

Boschi misti di conifere e latifoglie a prevalenza di querce caducifoglie	8,7,18,17,14,10	95
Cantieri	8,7,18,17,14,10	0
Colture estensive	8,7,22,20,18,17,16,15,14,10	20
Colture intensive	8,7,22,20,18,17,15,14,10	20
Colture temporanee associate a colture permanenti	8,7,6,22,20,18,17,15,14,10	20
Frutteti e frutti minori	8,7,20,18,17,15,14	20
Macchia alta	8,14,15,10,17,18,22,7	100
Macchia bassa e garighe	10,14,15,17,18,6,7,8	80
Oliveti	10,14,17,18,7,8	60
Paludi interne	14,18	0
Praterie continue	10,14,17,18,22,6,7,8	20
Praterie discontinue	10,14,17,18,22,6,7,8	20
Prati stabili (foraggiere permanenti)	14,17,18,22,7,8	20
Reti stradali, ferrovie e infrastrutture tecniche	14,18	0
Risaie	14	0
Rocce nude, falesie, rupi, affioramenti	10,17,18,7,8	0
Seminativi in aree irrigue	14,18	0
Sistemi colturali e particellari complessi	10,14,15,17,18,20,22,6,7,8	20
Spiagge, dune, sabbie	10,14,15,17,18,20,22,7,8	0
Vigneti	14,15,17,18,20,8	0
Zone residenziali a tessuto continuo	14,17,18,7,8	0
Zone residenziali a tessuto discontinuo e rado	10,14,17,18,20,22,7,8	20

### Esposizione

Per la definizione dell'esposizione, è stata utilizzata la carta dell'esposizione del suolo disponibile sul Geoportale Regionale, alle cui classi è stato attribuito il corrispondente valore di pericolosità secondo il Manuale tecnico. I valori di indice di pericolosità associati all'esposizione e impiegati per la redazione della Carta della pericolosità sono riportati nella tabella seguente.

ESPOSIZIONE	INDICE DI PERICOLOSITÀ
Nord	0
Sud	100
Est	45
Ovest	45
Piano	65

### Pendenza

La pendenza è un fattore molto importante nella propagazione degli incendi, soprattutto nelle fasi iniziali. La carta di riferimento è stata estrapolata dal Geoportale Regionale.

I valori di indice di pericolosità associati alla pendenza, impiegati per la redazione della Carta della pericolosità, sono riportati nella tabella seguente:

INCLINAZIONE	INDICE DI
--------------	-----------



(gradi)	PERICOLOSITÀ
0-8	5
9-10	10
11-15	20
16-22	60
>22	100

Una volta ottenuti i file vettoriali dei relativi fattori, si è proceduto all'applicazione del seguente algoritmo che ha permesso di creare un unico vettore (Carta della Pericolosità) che tiene conto del “peso” di ogni singolo elemento:

$$40 * C + 30 * UDS + 15 * E + 15 * P$$

Dove:

C = Carta del fitoclima

UdS = Carta dell'uso del suolo

E = Carta dell'esposizione

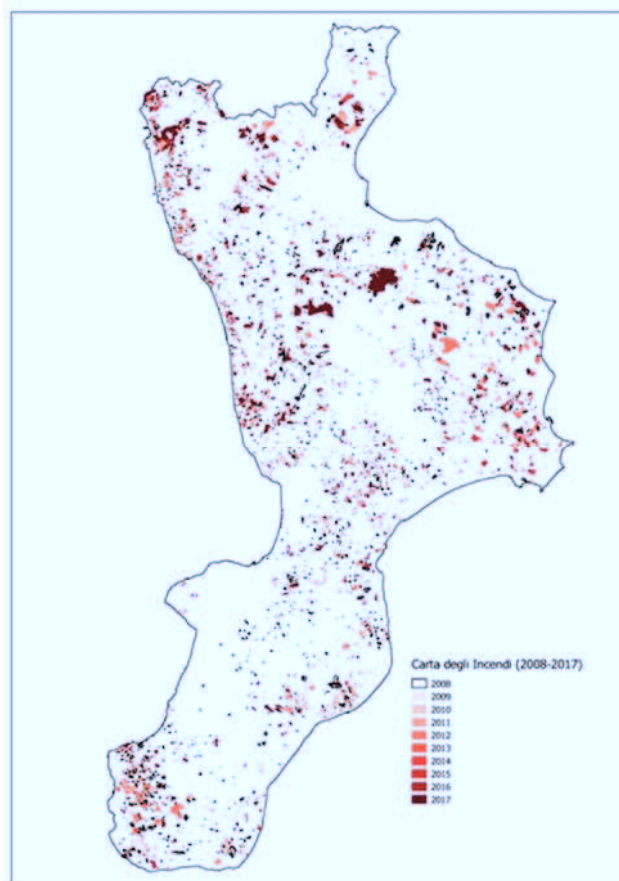
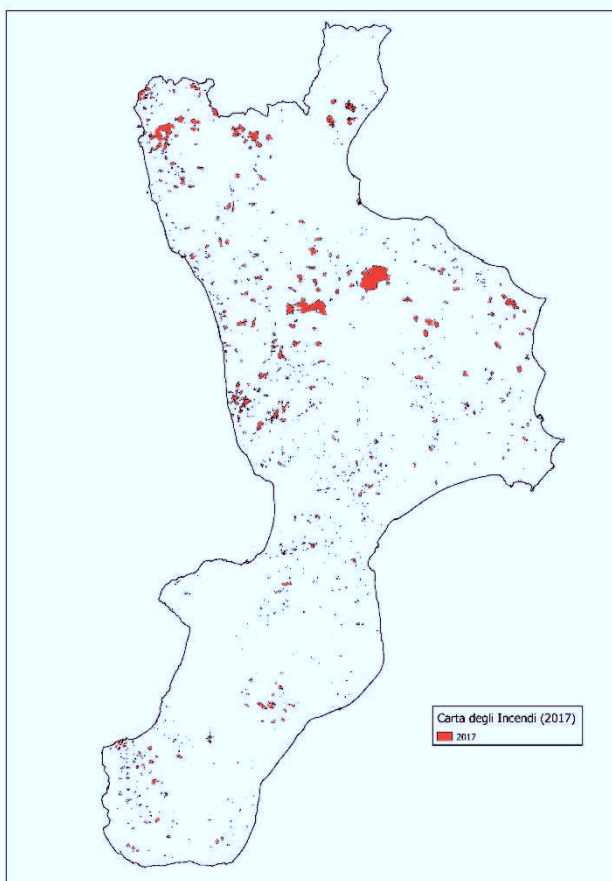
P = Carta della pendenza

### **CARTA DEL RISCHIO**

La carta del rischio è frutto della combinazione della carta della pericolosità, della gravità e degli incendi pregressi. La carta del rischio su scala regionale è stata elaborata sulla base di cinque classi di raggruppamento quali valori numerici di rischio, mentre quella dei parchi nazionali in rapporto a sole tre classi di rischio, pertanto, al fine di omogeneizzare, integrare e coordinare, a maggior tutela delle aree protette nazionali, le classi di rischio per l'intero territorio regionale, le previsioni del rischio minimo indicate nei piani AIB dei parchi nazionali e aree protette corrispondono alla classe tre (rischio moderato) delle omologhe del piano AIB regionale.

**Incendi pregressi** (Appendice B – Tavola 3): La cartografia degli incendi pregressi è frutto dell'unione di tutte le aree percorse da incendi nel periodo compreso tra l'anno 2008 e 2017 in 3 diversi periodi di riferimento (2008-2015/2016/2017).

È stato successivamente attribuito un fattore di influenza (peso) in funzione del tempo trascorso dall'evento di incendio (anni); in particolare, questa analisi è stata impostata in scala logaritmica, e i risultati ottenuti, hanno dimostrato per come ci si aspettava, che le aree interessate da incendi in tempi recenti, determinano un “peso” minore (in termini di suscettibilità ad essere ripercorse) rispetto ad aree che sono state interessate da eventi di questo tipo in tempi più lontani. Ovviamente tutte queste considerazioni sono state validate tenendo conto della stessa tipologia di combustibile.



### **Gravità:**

Esprime le conseguenze che derivano dagli ecosistemi naturali ed alle infrastrutture in seguito al passaggio del fuoco, quindi un rapporto tra area incendiata e area totale (per quel tipo di vegetazione). La sua determinazione è stata effettuata sulla base della carta dell'uso del suolo, precedentemente creata, intersecata con gli incendi pregressi. Successivamente è stato attribuito un indice di gravità (IG), in relazione alla seguente tabella (consultata dal Manuale Tecnico):

RAPPORTI PERCENTUALI		INDICE
Limite inf.	Limite sup.	
0	0	0
> 0	≤ 0.1	1
≥ 0.1	< 0.3	2
≥ 0.3	< 0.6	3
≥ 0.6	< 1	4
≥ 1	< 2	5
≥ 2	< 3	6
≥ 3	< 5	7
≥ 5	< 10	8
≥ 10	< 100	9

La **Carta del Rischio**, rappresenta la combinazione dei tematismi di seguito riportati:

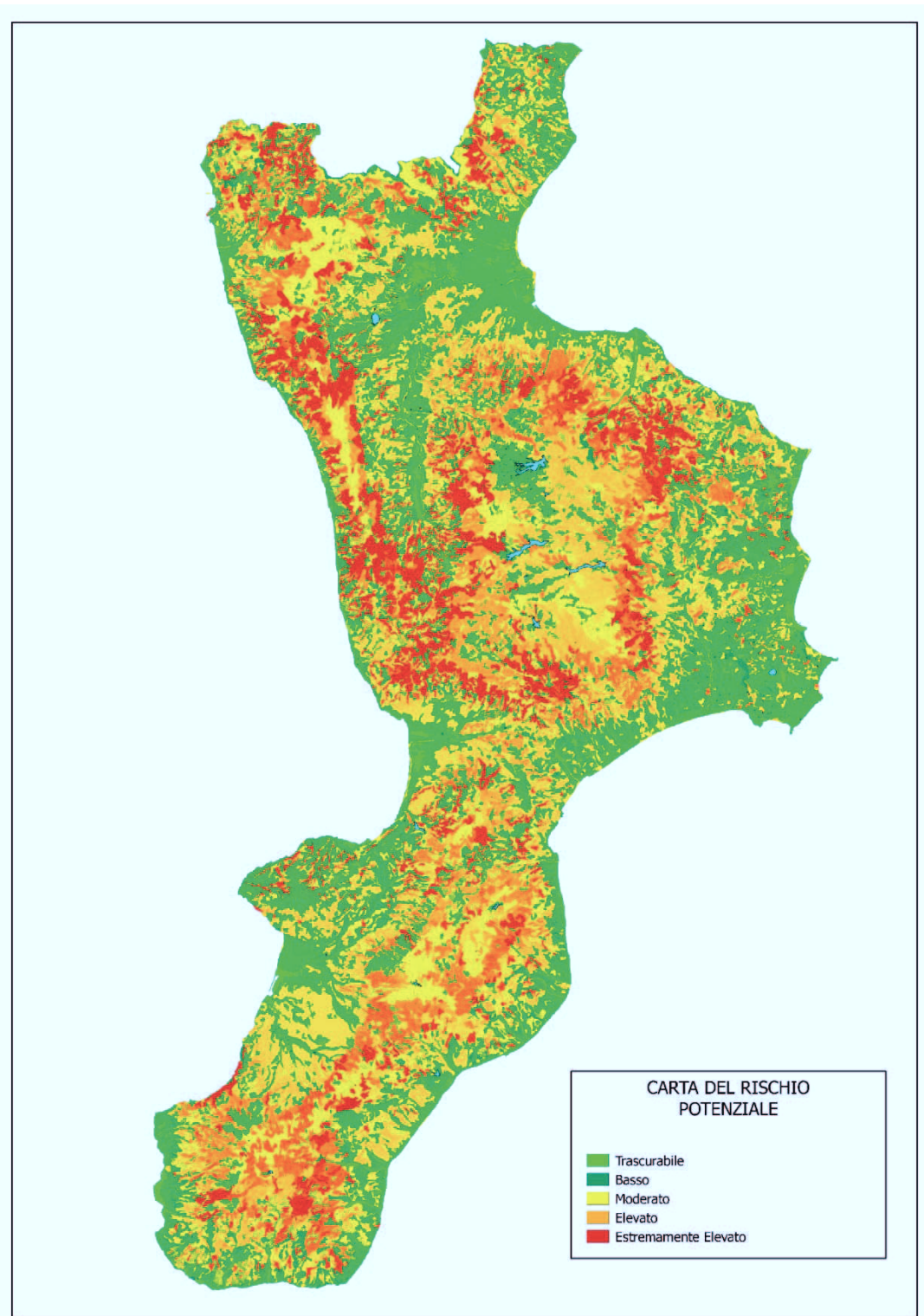
- Carta di Uso del suolo con indici di gravità (UdSG);
- Carta degli incendi pregressi (periodo 2008-2017)(I);
- Carta della pericolosità (P).

La loro combinazione è stata effettuata attraverso l'applicazione del seguente algoritmo:

$$75 * (UdSG + I) + 25 * P$$

A seguito del risultato ottenuto, è stato effettuato un ricampionamento secondo le 5 classi di seguito riportate (Appendice C – Tavola 4):

- Trascurabile;
- Basso;
- Moderato;
- Elevato;
- Estremamente elevato.



## 2. 5 - Periodi a rischio di incendi boschivi e divieti

Le condizioni ambientali e vegetazionali della Calabria, come più volte rimarcato in precedenza, la espongono a rischio di incendi boschivi per tutto il periodo dell'anno.

Tuttavia l'art.3 comma 3 lett. d della L.353/2000 stabilisce che il piano deve, fra l'altro, stabilire i periodi a rischio di incendio boschivo.

Sull'intero territorio regionale, il periodo di grave pericolosità decorre dal 15 giugno al 30 settembre fatta salva l'eventualità di estendere lo stesso in relazione all'andamento climatico.

L'art. 4 della LR 51/2017 "Dichiarazione dello stato di massimo rischio e pericolosità", stabilisce, inoltre, che in occasione di situazioni meteorologiche favorevoli allo svilupparsi di incendi boschivi il Presidente della Giunta Regionale può dichiarare lo stato di rischio e di massima pericolosità su tutto o parte del territorio regionale.

Su tutto il territorio regionale, durante il predetto periodo di grave pericolosità si applicheranno le seguenti prescrizioni e divieti contenute nelle Prescrizioni di Massima e Polizia Forestale (PMPF) come integrate dalla Giunta Regionale della Calabria con deliberazione n. 238/2014 e con LR 51/2017:

- è vietato a chiunque
  - accendere fuochi all'aperto nei boschi o far brillare mine, usare apparecchi a fiamma o elettrici per tagliare metalli a distanza minore di 50 m dai medesimi, aumentata a 100 m nel periodo di massima pericolosità;
  - di usare motori, fornelli o inceneritori che producono faville o braci, nei boschi e nei terreni cespugliati;
  - inoltrare auto nel bosco e parcheggiare con la marmitta (specialmente se catalitica) a contatto con dell'erba secca;
  - abbandonare rifiuti nei boschi e in discariche abusive.
- è altresì vietato a chiunque, nel periodo di massima pericolosità,
  - accendere fuochi sugli arenili e nelle fasce dunali o rocciose retrostanti;
- l'accensione del fuoco negli spazi vuoti del bosco è consentita per coloro che, per motivi di lavoro, sono costretti a soggiornare nei boschi, limitatamente al riscaldamento e alla cottura delle vivande. I fuochi debbono essere accesi adottando le necessarie cautele e dovranno essere localizzati negli spazi vuoti preventivamente ripuliti da foglie, da erbe secche e da altre materie facilmente infiammabili. È fatto obbligo di riparare il focolare in modo da impedire la dispersione della brace e delle scintille e di spegnerlo completamente prima di abbandonarlo; le stesse cautele debbono essere adottate anche da coloro che soggiornano temporaneamente per motivi ricreativi e di studio, i quali sono obbligati a utilizzare le aree pic-nic all'uopo attrezzate;
- è vietato
  - l'abbruciamento delle ristoppie e di altri residui vegetali;
  - nel periodo di massima pericolosità fumare nei boschi, nelle strade e nei sentieri che li attraversano.
- fermo restando quanto stabilito dagli art. 53 e 58 delle PMPF, nei castagneti da frutto è consentita la ripulitura del terreno dai ricci, dal fogliame e dalle felci, mediante la loro raccolta, concentrazione in luogo idoneo e abbruciamento così come per il materiale vegetale proveniente dalle potature di alberi da frutto e di olivo, salvo quanto disposto dalla L.R. 48/12, nel rispetto delle buone condizioni agronomiche e ambientali e nel periodo compreso tra il **1° ottobre e 31 marzo**;

- il materiale raccolto in piccoli cumuli è bruciato con le opportune cautele tali da non provocare innesco incendi.
- è consentito l'uso del controfuoco come strumento di lotta attiva degli incendi boschivi. Il controfuoco, ove necessario e possibile, è attivato da chi è preposto alla direzione delle operazioni di spegnimento, previa consultazione con tutte le autorità impegnate nell'intervento.

Per fuoco prescritto si intende l'applicazione controllata del fuoco alla vegetazione in specifiche condizioni ambientali, tali da assicurare il confinamento del fuoco all'interno di un'area predeterminata, dove le condizioni di intensità e velocità di propagazione siano compatibili con gli obiettivi definiti dalla gestione delle risorse. Trattamenti di fuoco prescritto sono possibili previa autorizzazione dell'U.O.A. "Politiche della Montagna, Forestazione e Funzioni residue A.B.R." - per le seguenti finalità:

- attività sperimentali a scopo di ricerca;
- riduzione del pericolo di incendio;
- tutela di specie per le quali sia riconosciuto l'effetto positivo del fuoco su particolari fasi del ciclo riproduttivo o nella creazione di favorevoli condizioni ecologiche;
- gestione conservativa di aspetti storici e funzionali degli habitat e del paesaggio;

La richiesta di autorizzazione per una operazione di fuoco prescritto dovrà essere limitata ai soli casi previsti ai punti a,b,c,d, di cui al comma precedente e dovrà essere corredata da una relazione tecnica, redatta da tecnico appositamente qualificato e articolata nel modo seguente:

- planimetria descrittiva della superficie interessata dall'intervento con indicazione dell'uso del suolo della stessa area e delle particelle adiacenti;
- descrizione della tipologia vegetazionale interessata dall'intervento;
- indicazioni sull'ubicazione delle fasce perimetrali di sicurezza e delle misure di protezione (personale di assistenza, attrezzature, veicoli utilizzati)
- descrizione tecnica delle modalità operative dell'intervento;
- definizione esplicita delle finalità dell'intervento;
- valutazione di incidenza sulla riduzione del materiale combustibile presente e previsione del tempo di recupero spontaneo della vegetazione successivamente al passaggio del fuoco;
- dichiarazione di non significatività dell'intervento sulla conservazione del suolo.

L'operazione di fuoco prescritto dovrà svolgersi in presenza di squadre antincendio, appositamente qualificate, in relazione all'entità e pericolosità dell'incendio e alle caratteristiche della superficie interessata. In ogni caso l'operazione di fuoco prescritto non è consentita in condizioni di pendenza accentuata e forte esposizione ai venti.

Sono considerati interventi colturali di prevenzione dagli incendi, previsti nei progetti regolarmente approvati e finalizzati ad assecondare i fenomeni di rinaturalizzazione in atto in rimboschimenti di conifere, quali le sottopiantagioni, i rinfoltimenti e i nuovi rimboschimenti con l'impiego di latifoglie autoctone maggiormente resistenti al fuoco. Sono altresì strumenti di selvicoltura preventiva gli sfolli e i diradamenti anche nei boschi cedui, il taglio fitosanitario, le spalcatore dei rami morti, il taglio della vegetazione arbustiva qualora efficace a interrompere la continuità verticale del combustibile.



I diradamenti di intensità tali da creare interruzione permanente nella copertura delle chiome (viali antincendio verdi) sono soggetti ad autorizzazione dell'U.O.A. "Politiche della Montagna, Forestazione e Funzioni residue ex A.B.R."

E' consentito il controllo della vegetazione erbacea e arbustiva mediante il pascolo, nelle fasce perimetrali dei boschi e dei rimboschimenti, nonché nelle fasce laterali e nella viabilità di servizio forestale, per una profondità massima di 30 m, previa comunicazione da inoltrare all'U.O.A. "Politiche della Montagna, Forestazione e Funzioni residue ex A.B.R."

Gli Enti gestori delle linee ferroviarie, delle autostrade e delle strade statali, provinciali e comunali, nonché i proprietari frontisti delle strade vicinali e interpoderali, fermo restando quanto stabilito dall' art. 22 delle PMPF, ai sensi dell'articolo 8 della LR 51/2017, sono tenuti a mantenere sgombre da vegetazione erbacea e arbustiva e da rifiuti, le banchine e le scarpate delle vie di loro competenza confinanti con aree boscate o ricadenti in prossimità di esse. Tale operazione deve essere eseguita entro il 31 maggio di ogni anno, previa comunicazione da inoltrare all'U.O.A. "Politiche della Montagna, Forestazione e Funzioni residue ex A.B.R." competente e all'autorità di controllo.

Nelle aree di interfaccia bosco - insediamenti abitativi, produttivi e ricreativi, è fatto obbligo ai proprietari di eliminare tutte le fonti di possibile innesco di incendio e di effettuare la ripulitura dell'area circostante l'insediamento per un raggio congruo (vedi art. 7 della L.R. 51/2017) mediante il taglio della vegetazione erbacea e arbustiva nelle aree libere altresì è consentito il taglio del cespugliame infestante nel piano arbustivo del bosco ai fini della prevenzione degli incendi.

È vietato gettare dai finestrini delle automobili mozziconi di sigarette lungo le strade confinanti con aree boscate, all'interno delle stesse o in aree comunque ricoperte da vegetazione erbacea e arbustiva. Durante il periodo di massima pericolosità è vietata l'organizzazione di qualsiasi manifestazione, che comprenda l'uso pirotecnico, lungo le strade che attraversano i boschi.

Il Sindaco e le competenti autorità di polizia quando ne prevedano la necessità, possono vietare manifestazioni anche al di fuori di tale periodo.

Chiunque avvisti un incendio che interessi o minacci una area boscata è tenuto a dare l'allarme al numero verde della Regione Calabria Protezione Civile 800.496496 o dei Vigili del Fuoco o degli altri Enti territoriali competenti (Comune, Amministrazione Provinciale).

Il proprietario del terreno sul quale è in atto l'incendio è sempre tenuto a intervenire tempestivamente con le attrezzature in suo possesso e collaborare alle operazioni di circoscrizione, spegnimento e bonifica.

Spento l'incendio, l'area percorsa deve essere sorvegliata dal proprietario e da coloro i quali hanno partecipato alle operazioni di spegnimento, per il tempo necessario a eseguire le operazioni di bonifica atte a eliminare ogni focolaio residuo.

Dei divieti e delle prescrizioni antincendio, il Dipartimento Presidenza, U.O.A. "Politiche della Montagna, Forestazione e Funzioni residue ex A.B.R." promuove una capillare campagna di informazione e sensibilizzazione attraverso apposito manifesto da inviare a tutti gli Enti (Comuni, Province, Prefetture, Forze dell'ordine, Vigili del Fuoco, Enti di Forestazione, ecc.) di cui allo schema del successivo paragrafo.



**REGIONE CALABRIA**  
**DIPARTIMENTO PRESIDENZA**  
**CATANZARO**

**RENDE NOTO**

**CAMPAGNA DI PREVISIONE, PREVENZIONE E LOTTA CONTRO GLI INCENDI BOSCHIVI ANNO 2018**

Con Deliberazione della Giunta Regionale n. \_\_\_\_\_ del \_\_\_\_\_/2018 è stato approvato il Piano Regionale per la programmazione delle attività di previsione, prevenzione e lotta contro gli incendi boschivi per l'anno 2018, redatto ai sensi della Legge 21 Novembre 2000 n° 353 - art. 3 (Legge quadro in materia di incendi boschivi) e della Legge Regionale 22 dicembre 2017 n° 51 (Norme di attuazione della Legge 21 novembre 2000 n° 353).

**IL PERIODO DI GRAVE PERICOLOSITÀ DECORRE DAL 15 GIUGNO AL 30 SETTEMBRE**

È fatta salva la eventualità di estendere tale periodo in relazione all'andamento climatico. Durante la rimanente parte dell'anno, in presenza di rischio incendi legato a particolari condizioni climatiche, con apposito atto regionale sarà dichiarato lo stato di pericolosità.

Dal 15 Giugno al 30 Settembre, su tutto il territorio regionale si applicheranno le seguenti prescrizioni e divieti come integrate dalla Giunta Regionale della Calabria con deliberazione n. 238/2014.

**È fatto divieto:**

- di accendere fuochi, far bruciare rami, usare apparecchi a fiamme o elettrici per tagliare rami nei boschi e nei terreni coperti;
- di usare stocchi, fiammiferi o accenditori che producano fiamme o bruci nei boschi o nei terreni coperti;
- di fumare, dispendere sigarette o fiammiferi accesi e compiere ogni altra operazione che possa creare pericoli immediati di incendio nei boschi, nei terreni coperti e negli strade e nei centri che li attraversano;
- abbandonare rifiuti nei boschi e in discariche abusive.

I Comuni Militari nell'esecuzione di esercitazioni, campo o tiro devono adoperare tutte le precauzioni per prevenire incendi.

**ULTERIORI DIVIETI E PRESCRIZIONI**

1. Su tutto il territorio regionale, durante il suddetto periodo di grave pericolosità si applicheranno le seguenti prescrizioni e divieti:
  - a. è vietato inalzare fumo nel bosco e parveggiare con la marmitta (specialmente in condizioni a contatto con dell'erba secca);
  - b. è vietato vietato a chiunque, nel periodo di massima pericolosità, accendere fuochi negli areali e nelle fasce d'aroma o vicino a vegetazione;
  - c. l'accensione del fuoco negli spazi vuoti del bosco è consentita per coloro che, per motivi di lavoro, sono costretti a soggiornare nei boschi, limitatamente al riscaldamento e alla cottura della vivanda. I fuochi debbono essere accesi utilizzando le necessarie cautele e dovranno essere localizzati negli spazi vuoti pressoché interamente privi di erba, di rami secchi e di altre sostanze facilmente infiammabili. È fatto obbligo di ripanare il focolare in modo da impedire la dispersione della brace e delle scintille e di spegnerlo completamente prima di abbandonarlo;
  - d. le stecche cartacee debbono essere ridotte anche da coloro che soggiornano temporaneamente per motivi ricreativi e di studio, i quali sono obbligati a utilizzare le aree previste all'uso attrezzate;
  - e. l'abbandonamento delle cinghie e di altre resine vegetali è vietato;
  - f. fermo restando quanto stabilito dagli artt. 53 e 58 della PMPF (Prevenzioni di Massaie Forestali), nei campeggi da frutto e, comunque la raccolta del materiale del bosco, del fustino e delle fave, analizzato la loro raccolta, concentrazione in fasce d'aroma e abbracciamento così come per il materiale vegetale proveniente dalle potature di alberi da frutto e di olivo, salvo quanto disposto dalla L.R. 48/12, nel rispetto delle buone consuetudini agronomiche e ambientali e nel periodo compreso tra il 1° ottobre e 31 marzo. Il materiale raccolto in piccoli cantieri è bruciato con le opportune cautele tali da non provocare incendio incendi con le modalità previste dall'articolo 14, comma 3, lettera d) del decreto legge 24 giugno 2014, n. 91;
  - g. è consentita l'uso del combustibile come strumento di lotta anti-incendi boschivi. Il combustibile, ove necessario e possibile, è attivato da chi è preposto alla direzione delle operazioni di spegnimento, previa consultazione con tutte le autorità impegnate nell'intervento.
2. Trattamenti di fuoco prescritti sono possibili previa autorizzazione dell'UGA - Polizia della Montagna, Forestazione e Fiumi e torrenti ex A.B.R. - del Dipartimento Presidenza per le seguenti finalità:
  - a. attività sperimentali a scopo di ricerca;
  - b. metodi di specie per le quali sia riconosciuto l'effetto positivo del fuoco in particolari fasi del ciclo riproduttivo o nella creazione di ambienti di condizioni ecologiche;
  - c. gestione conservativa di ambienti storici e funzionali degli habitat e del paesaggio.
3. La richiesta di autorizzazione per una operazione di fuoco prescritto prevista dai punti a,b,c,d di cui sopra sarà inoltrata all'UGA - Polizia della Montagna, Forestazione e Fiumi e torrenti ex A.B.R. - del Dipartimento Presidenza ai sotto elencati indirizzi, tramite canale comunicativa ai Carabinieri Forestali competenti per territorio o al Sindaco del Comune interessato:
  - a. UGA - Foreste Forestazione e Difesa del Suolo (per le province di Catanzaro - Crotona - Vibo Valentia - Vibo Esterno) Città della Regione - 89100 Catanzaro
  - b. UGA - Foreste Forestazione e Difesa del Suolo (per la Provincia di Cosenza) - Via M. San Michele, 3 - 87100 Cosenza
  - c. UGA - Foreste Forestazione e Difesa del Suolo (per la Provincia di Reggio Calabria) Via S. Converso d'Alibonito, 16 - 89122 Reggio Calabria

La richiesta di cui sopra dovrà essere corredata da una relazione tecnica redatta da tecnico appositamente qualificato e articolata nel modo seguente:

  1. motivazione descrittiva della superficie interessata dall'intervento con indicazione di il tipo del suolo della situazione e delle particolari condizioni;
  2. descrizione della tipologia vegetazionale interessata dall'intervento;
  3. indicazioni sull'ubicazione delle fasce prescritte di intervento e delle misure di protezione (presenza di antincendio, attrezzature, servizi artificiali);
  4. descrizione tecnica delle modalità operative dell'intervento;
  5. definizione esplicita delle finalità dell'intervento;
  6. valutazione di incidenza sulla riduzione del materiale combustibile presente e previsione del tempo di recupero spontaneo della vegetazione in corrispondenza al passaggio del fuoco;
  7. dichiarazione di non significatività dell'intervento nella conservazione del suolo.

L'operazione di fuoco prescritto dovrà svolgersi in presenza di squadre antincendio, appositamente qualificate, in relazione all'entità e pericolosità dell'incendio e alle caratteristiche della superficie interessata.
4. I fuochi di artificio consentiti con manifestazioni pubbliche a carattere locale, che interessino superfici boschive poste a distanza inferiore a un Km, possono essere autorizzate con ordinanza del Sindaco, da comunicare all'UGA - Polizia della Montagna, Forestazione e Fiumi e torrenti ex A.B.R. - del Dipartimento Presidenza, con la quale debbono essere illustrate tutte le prescrizioni necessarie per scongiurare pericoli di incendio. Sono a carico del Comune gli oneri richiesti per l'attività di prevenzione, di controllo ed eventuale bonifica della zona, nonché il risarcimento di eventuali danni a terzi e al patrimonio boschivo.

**DURANTE IL SUDDETTO PERIODO SARANNO AMMESSE LE SEGUENTI DEROGHE:**

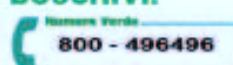
5. nelle aree forestali all'aperto, l'utilizzo del fuoco per riscaldare rivaide e cibi è consentito esclusivamente in giornate non ventose e nel rispetto di tutte le seguenti prescrizioni:
  - a. accensione del fuoco negli spazi autorizzati realizzati all'interno di aree pianeggianti;
  - b. accensione del fuoco con barbacue posti ad almeno 20 metri da zone boschive a vegetazione facilmente infiammabile e in zone pianeggianti.

I proprietari di terreni abbandonati o incolti sono obbligati a rimuovere i materiali che potrebbero creare cenere o costituire pericolo di incendio. La aree di cui sopra, vengono individuate dai sindaci dei Comuni interessati, che a loro volta tramite ordinanza disporranno tutte le misure atte alla difesa passiva dagli incendi. In caso di inadempienza provvederanno direttamente i Comuni.

**SANZIONI:** per le violazioni ai divieti di cui sopra, i trasgressori saranno puniti con le sanzioni amministrative previste dall'art. 10 della legge 21.11.2000 n° 353, dall'art. 12 della legge regionale 22 dicembre 2017 n° 51 nonché con quelle penali stabilite dall'art. 11 della medesima legge.

**NUMERO VERDE REGIONALE PER LA SEGNALEZIONE DI INCENDI BOSCHIVI:**

si invitano tutti i cittadini, in caso di avvistamento di focolai di incendi, a telefonare tempestivamente al numero verde sotto indicato:



Le segnalazioni effettuate da supporti di telefonia fissa, giungeranno direttamente allo Sde Operativa della Provincia di cui pertiene la segnalazione. Al fine di rendere più celere gli interventi tutte le segnalazioni dovranno indicare il luogo preciso ove è stato avvistato l'incendio (comune, località, ecc.) e, possibilmente, il tipo di vegetazione a rischio.

CATANZARO - 11 / / 2018

**IL PRESIDENTE**  
**On. GERARDO MARIO OLIVIERO**

## CAPITOLO 3    *PREVENZIONE*

La Regione Calabria per il 40% della sua superficie territoriale è coperta da boschi, caratterizzati da un'ampia varietà di specie. Questo immenso patrimonio boschivo, che pone la Regione Calabria tra i paesi più verdi dell'Europa, ha un'importanza fondamentale per il benessere della collettività.

Difatti il bosco contribuisce in modo rilevante a:

- Difendere il territorio, soprattutto quello montano, dai fenomeni di natura idrogeologici;
- Produrre in quantità consistente dell'ossigeno atmosferico;
- Produrre materia prima rinnovabile;
- Elevare il valore paesaggistico e ricreativo del territorio.

Ma questa importante risorsa è, purtroppo, costantemente minacciata dal pericolo incendi. Per arginare questo dannoso fenomeno è di vitale importanza intraprendere azioni di prevenzione di innesco incendi.

Nell'ambito dell'attuale PIANO A.I.B. si intende prestare particolare attenzione alle attività ed interventi finalizzati alla prevenzione di incendi boschivi, con interventi legati alla gestione del patrimonio forestale ed azioni a ridurre le cause di potenziale innesco d'incendio nonché tutte quelle operazioni per mitigare i danni conseguenziali.

Si tratta di attività di prevenzione selvicolturali (manutenzione, pulizia, interventi colturali, viali parafuoco, ecc.) per migliorare l'assetto vegetazionale e di interventi rivolti al potenziamento delle strutture di avvistamento, all'incremento dei punti di rifornimento idrico ed alla loro rappresentazione su supporto cartografico.

La legge 353/00, in materia di incendi boschivi nasce dalla diffusa convinzione che l'approccio più adeguato per perseguire la conservazione del patrimonio boschivo, bene insostituibile per la qualità della vita, sia quello di promuovere ed incentivare le attività di previsione e di prevenzione, anziché privilegiare la fase emergenziale legata allo spegnimento degli incendi. Nell'attuale impostazione del piano è necessario realizzare una organica gestione degli interventi e delle azioni mirate a mitigare le conseguenze degli incendi.

Si possono distinguere due tipi di prevenzione:

Prevenzione Diretta;

Prevenzione Indiretta.

### **3.1 - Prevenzione diretta**

La "prevenzione diretta" comprende le attività di prevenzione che agiscono sui fattori predisponenti e su tutti quei fattori che possono favorire il controllo del fronte di fiamma entro i limiti accettabili.

La prevenzione diretta identificata con la prevenzione selvicolturale preventiva mira a sottrarre dal potenziale combustibile vegetale, la quota parte di carico non assorbibile con l'estinzione. Nelle Aree protette questo tipo di prevenzione si deve ovviamente ben raccordare con gli obiettivi in termini di conservazione della biodiversità e la tendenza ad avere cenosi forestali e boschi vetusti capaci di far emergere nel modo migliore l'eccezionale complessità funzionale del sistema foresta. Rinaturalizzazione delle cenosi di derivazione antropica, armonizzazione delle strutture, verifica degli ordinamenti presenti (fustaie, cedui, boschi non ordinariamente gestiti, boschi di neoformazione, formazioni lasciate alla libera evoluzione) e identificazione delle eventuali azioni di riordino bioecologico, sono i criteri guida da seguire

assieme all'impatto atteso e alla riduzione attesa di superficie media annua percorsa dal fuoco. Vengono pertanto favoriti interventi di riqualificazione forestale sia per soprassuoli che presentano caratteristiche strutturali predisponenti il verificarsi di incendi (cedui degradati, fustaie ad elevata densità, ecc.). Altro tipo di prevenzione diretta consiste nella realizzazione di Viali tagliafuoco. Queste infrastrutture, realizzabili con varie tipologie costruttive, sono strettamente collegate alla dimensione della superficie percorsa dal fuoco massima accettabile e della riduzione attesa di superficie media annua percorsa dal fuoco e alle modalità di estinzione previste dal Piano per l'area in esame. Infatti la tecnica di estinzione adottata è strettamente collegata al tipo di viale realizzato.

### **3.1.1 - *Interventi colturali***

Gli interventi colturali rientrano in quell'attività

definita "diretta" e rappresentano un valido presidio nell'opera di prevenzione incendi. Una corretta gestione forestale costituisce il miglior elemento di lotta contro gli incendi boschivi.

È opportuno che gli Enti, i soggetti privati, le amministrazioni comunali, nella loro programmazione annuale delle opere di forestazione e gestione del patrimonio agro - forestale, includano, quali interventi periodici, quelli volti a ridurre i rischi di innesco e propagazione del fuoco e a limitarne i danni conseguenti, soprattutto nelle zone a maggior rischio incendi boschivi.

Essa comporta una serie di interventi:

- Sfolli, diradamenti e spalcatore;
- Rimozione di tutta la vegetazione infiammabile (necromassa).
- Diradamenti e sfolli: Interventi di riequilibrio strutturale dei soprassuoli giovani a densità elevata ed in evidente stato di stress fisiologico (presenza di alberi seccaginosi e di vegetazione arbustiva indecomposta);
- Spalcatore e cure colturali: Nei cedui occorre valutare la necessità di riqualificazione attuabile con cure finalizzate alla diminuzione di vegetazione secca al suolo.
- Interventi di bonifica forestale: Attuati in soprassuoli colpiti dal fuoco per allontanare la vegetazione secca rimasta al suolo.
- Operazioni colturali





### **3.1.2 - Viabilità forestale**

La facilità di accesso ai comprensori boscati costituisce uno dei principali fattori per il controllo dei territori durante le operazioni di prevenzione e per l'efficacia delle azioni di intervento.

La manutenzione ed il ripristino della viabilità esistente si configurano come interventi prioritari ai quali si deve provvedere così come indicato tra le priorità individuate dal T.U. in materia di foreste e filiere forestali approvato il 16.03.2018.



### **3.1.3 - Viali e fasce parafuoco**

Le fasce parafuoco sono zone a minor densità di vegetazione tra il bosco ed aree a diversa destinazione il cui scopo è ridurre il rischio di incendio boschivo e consentire, allo stesso modo, un intervento di estinzione in condizioni di sicurezza ed in tempi brevi.

Consiste principalmente nell'eliminare la copertura vegetale per fasce di larghezza variabile a seconda se l'obiettivo perseguito è quello di arrestare o rallentare l'incendio.

Nel primo caso la tecnica prevede la eliminazione totale della vegetazione per lunghezze variabili tra 100 e 300 metri, in funzione della pendenza e orografia del territorio. In genere tale tecnica non è eseguibile su larga scala in quanto lascia scoperte ampie aree sulle quali la mancanza di vegetazione accelera i processi erosivi e i conseguenti dissesti di natura idrogeologica.

Nel secondo caso la fascia su cui viene eliminata la vegetazione ha una larghezza variabile tra 15 e 60 metri, e comunque mai inferiore al doppio dell'altezza degli alberi limitrofi.





Un sistema di viali tagliafuoco è da ritenere un importante elemento della organizzazione preventiva contro gli incendi, soprattutto nei casi in cui è difficoltoso effettuare l'estinzione a causa, ad esempio, dell'elevata accidentalità delle pendici per cui è necessario ricorrere prevalentemente ad interventi preventivi.

Inoltre l'attacco diretto diventa sempre meno consigliabile all'aumentare della pendenza in quanto vengono ad esaltarsi fattori negativi: maggiore difficoltà di movimento delle persone e dei mezzi, allungamento della fiamma e aumento della velocità di avanzamento del fronte di fiamma.

I viali parafuoco dovranno garantire il passaggio da incendi di chioma a radente. A tal fine, la larghezza del viale parafuoco dovrà essere tale che l'eventuale estensione delle fiamme sia sempre inferiore alla larghezza del viale stesso. Questo obiettivo è raggiungibile anche attraverso la ripulitura dei viali che influenza direttamente l'aumento della biomassa bruciabile.

### **3.1.4 - Operazioni di pulizia e manutenzione**

Per la difesa del bosco dagli incendi è necessario aumentarne la resistenza al fuoco attraverso interventi di forestazione previsti dalla L.R.20/92, con particolare riferimento a lavori di pulizia e manutenzione. Ciò riduce il combustibile che favorisce la propagazione del fuoco sia in superficie che in altezza. La quasi totalità degli incendi iniziano e si propagano a livello del suolo, pertanto, modalità e rapidità di propagazione delle fiamme sono strettamente legati allo strato inferiore della vegetazione incontrata dal fuoco. A tale livello è presente lo strato erbaceo che quando è secco favorisce la propagazione del fuoco in superficie. Altro fattore di rischio è costituito dalla presenza associata di arbusti e alberi. Anche se gli arbusti si accendono meno facilmente dell'erba secca, tuttavia favoriscono la propagazione del fuoco, consentendo alle fiamme di raggiungere i rami più bassi degli alberi.

Come evidenziato dalle statistiche, tra gli incendi causati dall'uomo per un comportamento imprudente o per la mancata osservanza delle norme, una parte considerevole è rappresentata dagli eventi che si sviluppano durante le attività di abbruciamento dei residui vegetali.

Questi incendi si possono scongiurare osservando buone norme e regole quali evitare gli abbruciamenti in presenza di vento, controllo dell'operazione di abbruciamento sino al completo spegnimento e particolare attenzione nell'accumulare il materiale in spazi vuoti, ripuliti di vegetazione ed in piccoli cumuli.

Perciò gli interventi di pulizia e manutenzione andranno programmati con l'obiettivo di mantenere basse le fiamme, qualora le stesse percorrano il bosco, aumentandone la resistenza al fuoco.

Di fondamentale importanza è la potatura dei rami più bassi degli alberi. Assumono altresì un ruolo importante i diradamenti, gli sfollamenti e le utilizzazioni a tempo debito del bosco.

I lavori di manutenzione e pulizia dovranno prioritariamente provvedere a:

- eliminare gli strati di erba secca e i combustibili minuti a ridosso delle strade forestali e dei viali parafuoco;
- ridurre il combustibile più pericoloso rappresentato da sottobosco, arbusti e cespugli;
- eliminare i rami più bassi degli alberi (spalcatura e potatura);
- manutenere i viali parafuoco esistenti.

### **3.1.5 - Utilizzo di specie forestali alternative**

Ai fini di aumentare la resistenza al fuoco dei boschi è opportuno, in particolari aree a rischio e in adiacenza alle fasce parafuoco prevedere la messa a dimora di formazioni vegetali resistenti al fuoco.

### **3.1.6 - Invasi e punti di approvvigionamento idrico**

Gli invasi e i punti di approvvigionamento idrico antincendio boschivo sono di vitale importanza per i mezzi terrestri e gli elicotteri che operano nello spegnimento incendi boschivi.

Ai mezzi terrestri occorre assicurare l'accesso tramite idonea viabilità e con piazzale di manovra sul punto di presa.

Per permettere agli elicotteri il pescaggio in sicurezza, la zona deve essere libera da ogni tipo di vegetazione che possa essere di ostacolo per l'approvvigionamento e per le operazioni di pescaggio.

Gli interventi di manutenzione possono consistere nelle seguenti specie:

- svuotamento e ripulitura dell'invaso o del punto di approvvigionamento idrico;



- ripulitura della vegetazione arborea ed arbustiva che possa essere di ostacolo per le operazioni di pescaggio;
- sistemazione del punto di presa per i mezzi terrestri;

Oltre alle direttive riportate nei precedenti paragrafi è necessario ricordare che l'utilizzo di acqua salmastra per lo spegnimento degli incendi se da un lato attenua l'incendio dall'altro rilascia una quantità di soluzioni saline che, in concentrazioni cospicue, causano danni alla vegetazione. Quest'ultimo danno è sicuramente inferiore a quello causato dalla distruzione del bosco a causa dell'incendio per cui non si esita ad utilizzare l'acqua di mare. Coscienti di tale problematica, la politica di prevenzione deve mirare ad incrementare i punti di rifornimento idrico con acqua dolce per i seguenti aspetti:

- ridurre l'impiego di acqua salmastra;
- ridurre il tempo di intervento degli elicotteri, i quali, partiti dalla base di stazionamento, possono rifornirsi rapidamente nei pressi dell'incendio, senza necessariamente allontanarsi per rifornirsi di acqua salmastra.

Per una facile e immediata individuazione dei punti di approvvigionamento idrico si evidenzia che è stata predisposta specifica tavola tematica “*Antincendio boschivo*” consultabile sul sito istituzionale della Regione Calabria all'indirizzo: <http://abr.regione.calabria.it/webgis/>

### 3.1.7 - *Tecnica del fuoco prescritto*

Il fuoco prescritto è una tecnica di prevenzione che consiste nel far transitare in condizioni di sicurezza un fronte di fiamma, al fine di ridurre la biomassa bruciabile e quindi modificare il modello di combustibile.

Si tratta di appiccare il fuoco in una zona prestabilita, con un'intensità ed una velocità di propagazione tali da raggiungere gli obiettivi prefissati in sede di pianificazione.

In poche parole si tratta dell'uso del fuoco, in condizioni tali da ottenere parametri di comportamento blandi, ma sufficienti ad eliminare i combustibili responsabili della propagazione degli incendi nella stagione estiva.

La riduzione del carico di combustibile al fine di limitare numero, dimensioni ed intensità degli incendi, costituisce l'utilizzazione più ovvia del fuoco prescritto, ma le potenzialità di questa tecnica non si esauriscono nell'ambito della prevenzione degli incendi. La sua versatilità permette di raggiungere diversi altri obiettivi tra cui:

- preparare il terreno per la semina o per l'impianto;
- costituire un valido aiuto per la gestione degli habitat naturali;
- determinare un miglioramento nella qualità dei foraggi,
- tenere a freno la vegetazione invadente;
- controllare alcuni insetti e patogeni;
- aumentare la visibilità;
- facilitare l'accesso.

L'impiego del fuoco prescritto va effettuato da personale specificamente addestrato e può trovare il suo campo elettivo nella prevenzione incendi di rimboschimenti di conifere.

L'applicazione di tale intervento di prevenzione resta subordinata alla redazione di progetto specifico nel quale vengano chiaramente indicati i mezzi per controllare l'andamento del fuoco e comunque la sua esecuzione dovrà essere comunicata preventivamente ai competenti Uffici.

Le finalità principali che si intendono ottenere con l'applicazione del fuoco prescritto sono:

1. Diminuzione dell'intensità degli incendi boschivi nelle coperture forestali;
2. Diminuzione del tempo di residenza degli incendi boschivi nelle coperture forestali.





### 3. 2 - Prevenzione indiretta

È una attività preventiva indirizzata alla popolazione per convincerla ad evitare i comportamenti che possono divenire occasioni di incendio.

Comprende quelle azioni promosse per tenere alta l'attenzione della popolazione sul tema “incendi boschivi”, inseriti nel più ampio contesto della salvaguardia e protezione degli ambienti naturali.

La prevenzione indiretta è l'attività che consente nell'azione di sensibilizzazione sociale sulle problematiche legate agli incendi boschivi affinché siano adottati comportamenti più prudenti.

Questa attività deve portare la popolazione a conoscenza dei vincoli e dei divieti, dei danni procurabili dal fuoco, delle norme comportamentali da tenere in caso di incendio e dei riferimenti per la segnalazione urgente di eventuali focolai. Il flusso informativo previsto dall'art. 3, comma 3, lettera n) della L. 353/2000 deve essere organizzato anche per fornire l'informazione in tempo reale del livello di pericolo attuale. Tra gli obiettivi della campagna di comunicazione, oltre a quello prioritario di sensibilizzare la popolazione sul patrimonio rappresentato dalle nostre foreste e sulla lotta agli incendi boschivi che si può vincere con un impegno condiviso e un'attenzione costante ad alcune semplici norme di comportamento, c'è anche quello di rafforzare il rapporto cittadino-istituzioni, con particolare riferimento ai canali da attivare in caso di segnalazione di situazioni a rischio.

È impegno della Regione Calabria proseguire e arricchire le attività intraprese, con l'obiettivo di diffondere una coscienza civile e conoscenza sempre più approfondita sul tema “prevenzione AIB”.

L'attività di comunicazione informazione si rivolge all'intera cittadinanza e a target più specifici come quello degli agricoltori e degli utilizzatori forestali, destinatari di azioni mirate di sensibilizzazione che sono già state avviate negli anni precedenti.

A tal fine si prevedono le attività:

- Attivazione di programmi di sensibilizzazione presso gli istituti scolastici di ogni livello, alle cooperative che operano nei Parchi, ai privati ed alle aziende;
- Realizzazione di locandine, depliant illustrativi da distribuire presso i centri di visita dei parchi, scuole, comuni;

- Attivazione di nuclei volontari nei comuni di pronto intervento;
- Sollecitare le amministrazioni comunali e soggetti privati, alla pulizia dei boschi di proprietà.

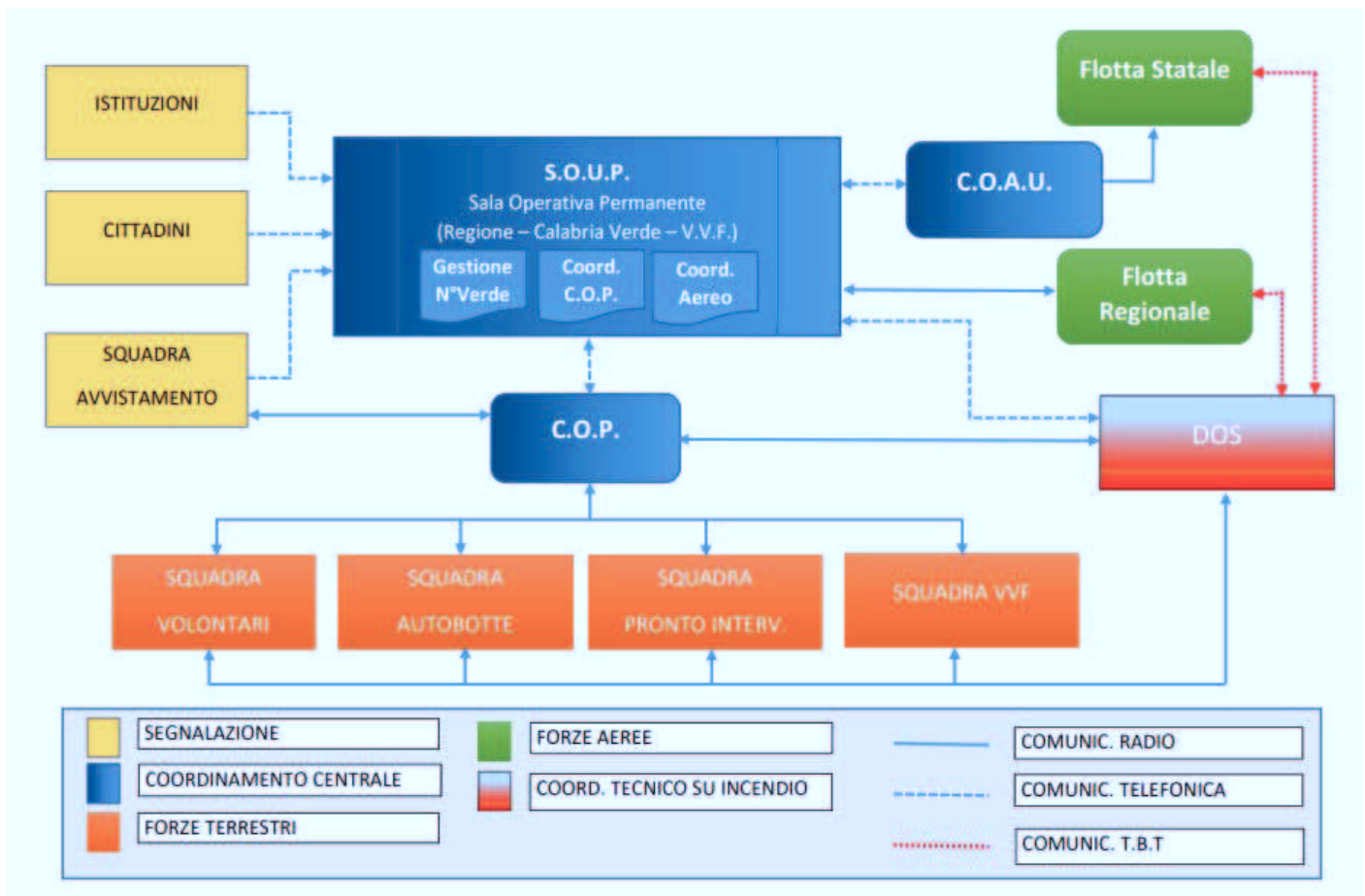
Un messaggio chiave della comunicazione deve essere mirato al consolidamento presso la grande utenza dei numeri telefonici di riferimento per la lotta AIB e alla familiarizzazione sempre più diffusa con il numero verde della SOUP, 800 496 496 ed alla promozione di iniziative didattico – informative da realizzare con altri Enti e/o associazioni.

### **3.2.1 - Tempestività nella lotta attiva**

La tempestività nella lotta attiva agli incendi boschivi presuppone tre condizioni:

Avvistamento e Immediatezza dell'allarme. La definizione dell'allarme avviene a seguito di segnalazione di evento avvistato. La segnalazione può pervenire da parte del servizio di avvistamento oppure da cittadini che avvistano tramite canali di comunicazione appositamente pubblicizzati (Numero Verde). Con l'allarme si mettono in moto le operazioni di intervento. Per tale motivo l'allarme deve essere emanato **solo da una struttura autorizzata** e comunque a conoscenza del livello di pericolo, dell'area interessata, del momento e delle forze che possono essere fatte intervenire. Deve essere, quindi, assicurato il collegamento tra i Centri Operativi Provinciali (COP) di livello centrale, coordinati dalla Sala Operativa Unificata Permanente (SOUP), e quello locale (Direttore Operazioni Spegnimento (DOS), squadra, autobotte, elicottero etc...). Il livello locale deve essere messo nelle condizioni di ricevere le informazioni e l'appoggio tecnico necessari per elaborare strategia e tattica d'intervento e la successiva operatività del personale addetto allo spegnimento. Per garantire ciò il livello centrale deve essere dotato di personale esperto e dei necessari supporti alle decisioni. L'avvistamento consiste nell'attività di individuazione diretta dei focolai realizzata da terra con le vedette o con mezzi mobili e/o fissi, oppure sorvolando con un vettore porzioni di territori. Si ritiene che questa attività, che può essere realizzata con varie tecniche, debba essere applicata sul territorio rigidamente in conseguenza delle analisi che evidenziano la vulnerabilità della copertura forestale e l'impatto accettabile.

Rapidità dell'intervento. La rapidità dell'intervento deve essere assicurata sia da una corretta ed omogenea dislocazione delle squadre e dei mezzi antincendio e sia dall'esistenza e corretta percorribilità delle vie di comunicazione che attraversano la Regione Calabria al fine di consentire agli addetti un facile raggiungimento dell'area percorsa da incendio.



### 3.2.2 - *Mezzi di controllo e vigilanza delle aree a rischio* □ *Monitoraggio del territorio*

Considerato che la quasi totalità degli incendi boschivi è causata dall'uomo e che gran parte sono di origine dolosa, è necessario intensificare il controllo del territorio, aumentando il servizio di vigilanza e scoraggiare, con ogni mezzo, l'opera dannosa degli incendiari.

A tal fine si ritiene necessario, oltre all'attività delle autorità preposte per il controllo del territorio, utilizzare il personale in modo che lo stesso sia presente e facilmente riconoscibile sul territorio.

A ciò si potrà pervenire:

- impiegando le squadre operative quando inattive per giri di perlustrazione dei siti specialmente in aree turistiche. Le squadre, nei periodi in cui non sono impegnate nell'attività di spegnimento, anziché stazionare passivamente in attesa di disposizione ad intervenire, potranno perlustrare le vie principali che attraversano le aree a rischio del territorio di competenza. Tale servizio perlustrativo consentirà un vantaggio per l'avvistamento di eventuali focolai in aree prossime alle strade e per l'immediato intervento; potranno anche effettuare sopralluoghi presso le aree picnic, al fine di verificare che i fuochi accesi per fini ricreativi siano stati regolarmente spenti. Tale azione, oltre alla salvaguardia dei boschi, sarà sicuramente un segno di presenza delle istituzioni sul territorio e potrà incrementare la sensibilità della popolazione alla problematica degli incendi e alla tutela del bosco.

Quanto sopra non impedirà l'attività dannosa degli incendiari, ma ne sarà un elemento di contrasto. Di particolare importanza sarà l'azione di vigilanza svolta dagli Enti preposti, dalle associazioni di volontariato, dalla Polizia Provinciale, per scoraggiare l'azione degli incendiari. Molto importanti sono i sistemi di monitoraggio del territorio. Il monitoraggio dei parametri ambientali che determinano il rischio di incendi



boschivi (temperatura, umidità, piogge, vento), attraverso l'installazione di centraline di rilevamento distribuite sul territorio regionale consentirà da un lato di acquisire informazioni statistiche nelle diverse aree ed implementare sistemi previsionali del rischio, dall'altro di conoscere in tempo reale le condizioni che potrebbero aumentare la probabilità che si verifichi un incendio boschivo.

Per il controllo e monitoraggio del territorio è necessario una mappatura di pericolosità delle zone esposte. Va verificato l'andamento stagionale di crescita della flora erbacea, l'indice di piovosità, lo stato del sottobosco, il tipo di colture agricole, la presenza di attività di pastori, boscaioli ed escursionisti.

In base a tale mappatura si intensificheranno i controlli sulle aree considerate più a rischio.

### **3.2.3 - *Informazione, sensibilizzazione e incentivazione***

Come risulta dall'analisi sulle cause degli incendi, parte di questi è da attribuire a "colpa" per azioni umane riconducibili a scarsa attenzione, negligenza, scarsa conoscenza delle possibili conseguenze di comportamenti che possono apparire più che normali e dei gravi danni che da un incendio possono derivare.

Per prevenire gli incendi attribuibili a comportamenti errati è opportuno e necessaria una corretta ed efficace informazione e sensibilizzazione; la prima dovrà stigmatizzare i comportamenti e le azioni che possono innescare o favorire il verificarsi di un incendio, la seconda dovrà fornire notizie sugli effetti dannosi degli incendi, sui comportamenti da adottare quando si verifica o si viene a conoscenza di un incendio.

La campagna di informazione e sensibilizzazione dovrà essere, anche se diversificata nei modi e nei mezzi, costante durante tutto l'anno, per essere intensificata immediatamente prima e durante il periodo di grave pericolosità.

L'informazione si può divulgare attraverso:

- la realizzazione di materiale didattico-conoscitivo (manifesti, opuscoli, videocassette);
- interventi mirati (conferenze, seminari, dibattiti);
- i mass-media (articoli di stampa, spot televisivi, radio locali)
- iniziative del volontariato (manifestazioni, esercitazioni, etc.);
- iniziative scolastiche partendo già dalle scuole elementari;
- l'utilizzo della rete web, costruendo un apposito link sul sito internet esistente del dipartimento

Presidenza U.O.A. "Politiche della Montagna, Forestazione e funzioni residue ex ABR".

Compatibilmente con le risorse finanziarie disponibili possono essere previste forme di incentivazione a favore del personale stagionale impiegato in relazione ai risultati ottenuti in termini di riduzione delle aree percorse dal fuoco, sulla base dei dati statistici degli ultimi tre anni.

### **3.2.4 - *Il reato di incendio boschivo***

L'incendio boschivo, inteso quale fuoco di vaste proporzioni, con tendenza ad ulteriore diffusione e di difficile spegnimento, sia esso doloso o colposo, è un delitto contro la pubblica incolumità e, come tale, è perseguito penalmente.

Con l'entrata in vigore della Legge 353/2000, l'incendio boschivo, che prima costituiva una aggravante dell'incendio generico, viene considerato come reato autonomo e viene punito con pene più severe rispetto al passato.

L'art. 11 "Modifiche al Codice Penale" prevede:

- □ Chiunque cagioni un incendio su boschi, selve o foreste ovvero su vivai forestali destinati al rimboschimento, propri o altrui, è punito con la reclusione da quattro a dieci anni” (art. 423-bis CP).
- “Se l’incendio di cui al primo comma è cagionato per colpa, la pena è della reclusione da uno a cinque anni”.

La Legge 353/2000 ha anche ridefinito:

- i divieti che automaticamente entrano in vigore sui terreni percorsi dal fuoco;
- le prescrizioni da osservare nelle aree e nei periodi a rischio di incendio, stabilendo una serie di sanzioni per i trasgressori.

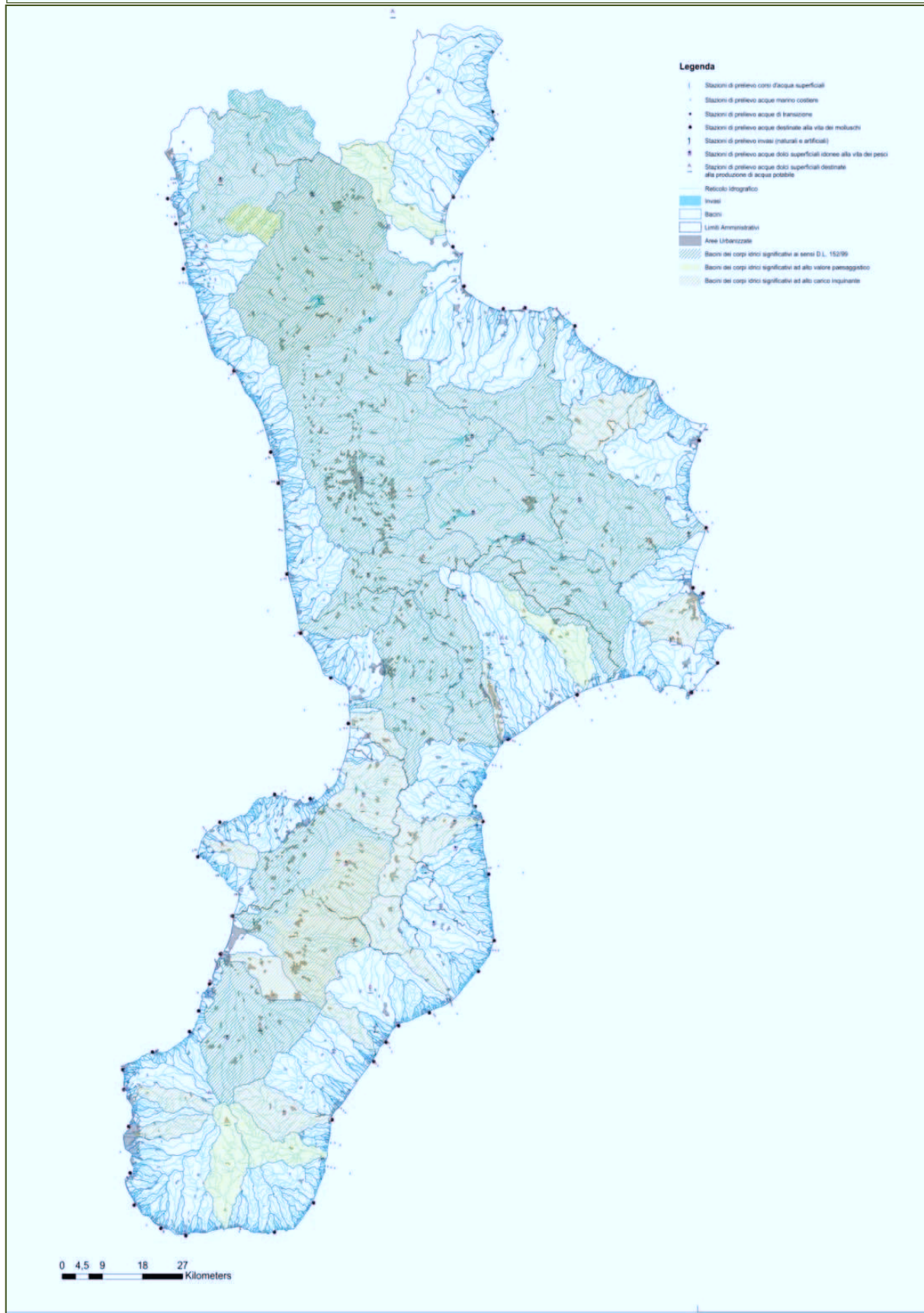
L’applicazione di tali norme è di particolare importanza ai fini della prevenzione degli incendi boschivi; l’obiettivo del legislatore è quello di prevenire le cause di incendio dovute al perseguimento di specifici interessi sottoponendo le aree percorse dal fuoco, per un consistente numero di anni, ad una serie di vincoli e limitazioni d’uso:

Art. 10 – “Le zone boscate ed i pascoli i cui soprassuoli siano stati percorsi dal fuoco non possono avere una destinazione diversa da quella preesistente all’incendio per almeno quindici anni. È comunque consentita la costruzione di opere pubbliche necessarie alla salvaguardia della pubblica incolumità e dell’ambiente. In tutti gli atti di compravendita di aree e immobili situati nelle predette zone, stipulati entro quindici anni dagli eventi previsti dal presente comma, deve essere espressamente richiamato il vincolo di cui al primo periodo, pena la nullità dell’atto.

È inoltre vietata per dieci anni, sui predetti soprassuoli, la realizzazione di edifici nonché di strutture e infrastrutture finalizzate ad insediamenti civili ed attività produttive, fatti salvi i casi in cui per detta realizzazione sia stata già rilasciata, in data precedente l’incendio e sulla base degli strumenti urbanistici vigenti a tale data, la relativa autorizzazione o concessione. Sono vietate per cinque anni, sui predetti soprassuoli, le attività di rimboschimento e di ingegneria ambientale sostenute con risorse finanziarie pubbliche, salvo specifica autorizzazione concessa dal Ministro dell’Ambiente, per le aree naturali protette statali, o dalla regione competente, negli altri casi, per documentate situazioni di dissesto idrogeologico e nelle situazioni in cui sia urgente un intervento per la tutela di particolari valori ambientali e paesaggistici. Sono altresì vietati per dieci anni, limitatamente ai soprassuoli delle zone boscate percorsi dal fuoco, il pascolo e la caccia”.

La nuova normativa regionale all’Art. 12 prevede sanzioni per le violazioni ai divieti e alle prescrizioni della legge, oltre a quanto previsto dall’articolo 10 della l. 353/2000, sono soggette a sanzione amministrativa e al pagamento di una somma: a) da euro 500 a euro 2.500 per chi non provvede alle necessarie opere di sicurezza e fasce protettive, ripristino di viali parafuoco, potature e pulizia delle cunette e scarpate stradali e ferroviarie; b) da euro 1.000 a euro 5.000 per chi effettua, fuori dai casi consentiti, la bruciatura delle stoppie, delle paglie, della vegetazione spontanea e dei pascoli; c) da euro 1.000 a euro 5.000 per chi effettua la bruciatura di residui vegetali agricoli e forestali contravvenendo alle disposizioni temporali fissate dalla presente legge; d) da euro 250 a euro 500 per chi raccoglie prima di cinque anni e per quantità complessiva superiore a 1 chilogrammo di frutti spontanei, germogli eduli, asparagi, funghi e lumache nei boschi e pascoli percorsi da incendi; e) da euro 250 a euro 1.250 per chi effettua la bruciatura di residui di materiale vegetale derivante dall’attività agricola e forestale senza prestare controllo e assistenza al processo di combustione e non rispetta le dovute distanze di sicurezza; f) da euro 1.000 a euro 5.000 per chi brucia nelle giornate in cui è prevista una particolare intensità di vento, ovvero nei giorni di eccessivo calore e in zone non consentite.

## Individuazione dei bacini idrografici



### 3.2.5 - *Misure per la messa in sicurezza*

Il Piano Comunale di Protezione Civile redatto ai sensi dell'Ordinanza della Presidenza del Consiglio dei Ministri n° 3606 DEL 18/08/2007 costituisce "strumento indispensabile per il raggiungimento della messa in sicurezza delle zone antropizzate con la finalità della tutela della incolumità e la salvaguardia dei beni.

Detto Piano, da aggiornare annualmente, dovrà seguire le disposizioni contenute nell'art. 5 della L.R. 51/2017. Inoltre i sindaci, ai sensi di quanto contenuto negli artt.7, 8, 9, 10 e 11 della citata L.R. 51/2017, dovranno emanare, a seconda dell'andamento climatico, e comunque entro e non oltre il 31 maggio di ogni anno apposite ordinanze che facciano obbligo ai soggetti richiamati nei citati articoli di attuare entro 20 giorni dalla data di emissione dell'ordinanza, le seguenti misure di difesa passiva, prevedendo altresì delle sanzioni amministrative per gli inadempienti:

a) Formazione intorno ad ogni manufatto - cascinali, stalle, ricoveri, impianti agricoli e qualsiasi costruzione, di una zona di rispetto priva di foglie, rami o sterpi secchi e seccume vegetale in genere larga almeno 10 m.

b) Formazione lungo tutto il confine con i boschi, zone condotte a pascolo o a incolto produttivo e non (felceti, ginestreti, cespuglieti, canneti etc.) di una zona di rispetto completamente spoglia di vegetazione di almeno 5 m.

c) Gli interventi di cui al punto a) dovranno essere estesi a tutto il territorio ricadente entro il perimetro delle cosiddette zone di interfaccia del Piano Comunale di Protezione Civile di cui all'O.P.C.M. 3606/2007. Dopo la scadenza del termine per la realizzazione delle misure sopra indicate i Sindaci dovranno far effettuare i controlli di verifica a partire dai territori di interfaccia.

Copie delle ordinanze dovranno essere inviate alla Prefettura, Autorità di P.S. Corpo Nazionale dei Vigili del Fuoco.

### 3.2.6 - *Il Sistema di Allertamento Regionale*

Il Centro Funzionale è una struttura dell'[Agenzia Regionale per la Protezione dell'Ambiente](#) (ARPACAL) che ha raccolto in Calabria l' eredità del Servizio Idrografico e Mareografico Nazionale (la cui competenza è stata trasferita dallo stato alle Regioni con il [D.L.vo n. 112 del 31.3.1998](#)).

Il Centro ha come compito principale il rilevamento sistematico, su tutto il territorio regionale, delle grandezze relative al clima terrestre. Esso effettua anche la validazione dei dati, tutti rilevati in stretta osservanza degli standards nazionali ed internazionali, e provvede alla pubblicazione degli stessi sul WEB, oltre che alla fornitura a tutti coloro che ne abbiano interesse.

Il Centro Funzionale fornisce anche un essenziale supporto al sistema nazionale e regionale di protezione civile. Esso infatti gestisce il nodo calabrese della [rete dei centri funzionali](#), coordinata dal Dipartimento Nazionale della Protezione Civile, svolgendo i compiti previsti dalla [Direttiva del Presidente del Consiglio del 27 febbraio 2004](#) e dalla [Direttiva sul Sistema di allertamento per il rischio idrogeologico ed idraulico in Calabria](#).

Il Centro Funzionale effettua costantemente il monitoraggio delle precipitazioni e degli altri fenomeni in atto: la struttura è infatti operativa tutti i giorni dell'anno, ed in caso di allerta meteo opera in H24. Qualora rilevi valori superiori alle soglie di allertamento o ravvisi situazioni che possono avere effetti rilevanti sulle attività umane o mettere in pericolo la vita stessa dei cittadini che si trovano nell' area interessata, il Centro Funzionale avvisa la sala operativa regionale di protezione civile ai fini del successivo allertamento delle strutture comunali e delle altre componenti del sistema di protezione civile.

In caso di istituzione di unità di crisi o di centro coordinamento soccorsi per la gestione di emergenze in atto, il Centro Funzionale gestisce la funzione tecnico-scientifica (funzione n. 1 prevista dal metodo Augustus, attualmente utilizzato in Italia per la gestione delle emergenze di protezione civile), fornendo informazioni continue, necessarie ai fini del coordinamento degli interventi per la gestione delle emergenze verificatesi sul possibile evolversi degli eventi in atto.

Il Centro Funzionale svolge l'attività previsionale del Piano, per come indicato nella legge-quadro sugli **incendi boschivi** (Legge n. 353 del 2000).

Si riporta di seguito un estratto dalle indicazioni in materia fornite dal Dipartimento Nazionale della Protezione Civile:

*□L'attività di previsione consiste nell'individuare le aree e i periodi a rischio incendio boschivo, nonché gli indici di pericolosità elaborati sulla base di variabili climatiche e vegetazionali, la cui applicazione è determinante per la pianificazione degli interventi di prevenzione e di spegnimento.*

*L'attività di previsione, ma più in generale il sistema di allertamento, si avvale delle previsioni delle condizioni di pericolosità dei possibili incendi boschivi e dei conseguenti scenari di rischio non solo in aree boscate e rurali, ma soprattutto periurbane. Tali attività, messe in campo dal Dipartimento e dalle regioni attraverso la rete dei centri funzionali, sono dunque fondamentali in vista dell'attivazione degli interventi che avvengono sulla base delle esigenze manifestate dai singoli territori.*

*La gestione del sistema di allerta è assicurata dal Dipartimento della Protezione Civile attraverso il Cfc - Centro Funzionale Centrale e il Servizio Rischio incendi boschivi e di interfaccia, che emette giornalmente un bollettino di suscettività all'innescio degli incendi boschivi su tutto il territorio nazionale individuando per ogni provincia tre livelli di pericolosità (bassa □ media □ alta). Ai tre livelli di pericolosità corrispondono tre diverse situazioni:*

*pericolosità bassa: l'evento può essere fronteggiato con i soli mezzi ordinari e senza particolare dispiegamento di forze;*

*pericolosità media: l'evento deve essere fronteggiato con una rapida ed efficiente risposta del sistema di lotta attiva;*

*pericolosità alta: l'evento può raggiungere dimensioni tali da richiedere quasi certamente il concorso della flotta aerea statale.*

*Le previsioni sono predisposte non solo sulla base delle condizioni meteo climatiche, ma anche sulla base della vegetazione, dello stato fisico e di uso del suolo, nonché della morfologia e dell'organizzazione del territorio. Il bollettino si limita a una previsione su scala provinciale, stimando il valore medio della suscettività all'innescio su un arco temporale utile per le successive 24 ore e in tendenza per le successive 48.*

*Il bollettino viene messo a disposizione di Regioni e Province Autonome, Prefetture, Corpo Forestale e Vigili del Fuoco. I centri funzionali decentrati, nelle Regioni in cui è attivo il sistema di allerta, possono emettere a loro volta un bollettino di suscettività agli incendi. □*

## **Attività di previsione del Centro Funzionale**



Per come previsto dalle suddette indicazioni e, più in generale, dalla citata Legge-quadro, il Centro Funzionale della Regione Calabria emetterà giornalmente un bollettino previsionale di individuazione della suscettività all'innescio degli incendi boschivi.

Tale Bollettino verrà emesso, di norma, entro le ore 12 di ogni giorno, festivi inclusi.

Il Bollettino verrà redatto dal funzionario responsabile di turno del Centro Funzionale.

Il Bollettino individuerà la pericolosità relativa alla suscettività all'innescio per le zone di allertamento regionale e si valuterà la possibilità di riferire i livelli di pericolosità alle 44 sub aree programma già individuate nel programma di forestazione regionale.

I livelli di pericolosità saranno gli stessi di quelli del bollettino nazionale, che si riportano per completezza:

- \* pericolosità bassa: l'evento può essere fronteggiato con i soli mezzi ordinari e senza particolare dispiegamento di forze;
- \* pericolosità media: l'evento deve essere fronteggiato con una rapida ed efficiente risposta del sistema di lotta attiva;
- \* pericolosità alta: l'evento può raggiungere dimensioni tali da richiedere quasi certamente il concorso della flotta aerea statale

I livelli di pericolosità saranno individuati mediante il supporto dei modelli previsionali a disposizione del Centro Funzionale con particolare riferimento al sistema Dewetra in dotazione alla rete dei Centri Funzionali.

Tali modelli tengono conto delle più recenti uscite previsionali per quanto riguarda i parametri meteorologici, nonché delle caratteristiche territoriali in termini di uso del suolo, stagionalità della vegetazione e grado di umidità dei terreni e della vegetazione stessa.

Il Bollettino fornirà un aggiornamento dei livelli previsti per il giorno in corso e una previsione per il giorno seguente.

Il Bollettino sarà composto da una mappatura geografica a colori in cui le campiture assumeranno il colore **ROSSO** per la pericolosità alta, **GIALLO** per la pericolosità media e **VERDE** per la pericolosità bassa.

Sarà presente anche una tabella analitica esplicitiva in cui a ciascun poligono sarà accoppiato il livello di pericolosità.

Il Bollettino sarà inviato tramite posta elettronica certificata a:

[soup@calabriaverde.eu](mailto:soup@calabriaverde.eu)

[soup@pec.calabriaverde.eu](mailto:soup@pec.calabriaverde.eu)

[aib@pec.calabriaverde.eu](mailto:aib@pec.calabriaverde.eu)

[protcivile.presidenza@pec.regione.calabria.it](mailto:protcivile.presidenza@pec.regione.calabria.it)

nonché agli enti territoriali coinvolti, così come previsto dalla normativa di settore vigente, ed attraverso altri sistemi di immediata comunicazione da definire con le procedure operative.



### **4.1 - Lotta attiva contro gli incendi boschivi**

Le finalità del presente piano sono volte alla conservazione e alla difesa dagli incendi del patrimonio boschivo nazionale quale bene insostituibile per la qualità della vita. Per il perseguimento di dette finalità gli Enti competenti svolgono in modo coordinato attività di previsione, di prevenzione e di lotta attiva contro gli incendi boschivi con mezzi da terra e aerei, nel rispetto delle competenze previste dal decreto legislativo 31 marzo 1998, n. 112. In particolare vengono conferite alle regioni le funzioni relative allo spegnimento degli incendi boschivi, fatto salvo il soccorso tecnico urgente, la prevenzione e lo spegnimento degli incendi e lo spegnimento con mezzi aerei degli incendi boschivi che sono state mantenute dallo stato, nonché attività di formazione, informazione ed educazione ambientale.

Per incendio boschivo si intende un fuoco con suscettività ad espandersi su aree boscate, cespugliate o arborate, comprese eventuali strutture e infrastrutture antropizzate poste all'interno delle predette aree, oppure su terreni coltivati o incolti e pascoli limitrofi per una fascia di rispetto che i comuni hanno l'obbligo di aggiornare, con cadenza triennale e comunque all'occorrenza insieme alle perimetrazioni relative al rischio incendi di interfaccia inserite nella pianificazione di emergenza comunale, ai sensi dell'OPCM 28 agosto 2007, n. 3606. Nei casi particolari d'incendi boschivi d'interfaccia ovvero quando sono a rischio persone o cose, la salvaguardia di queste ultime acquista priorità assoluta, in accordo alla normativa di settore e ai piani di protezione civile e di emergenza comunali. Le forze appartenente al sistema AIB regionale continuano ad operare, sotto il coordinamento dei VVF, in quelle aree d'interfaccia con presenza di bosco e prive di rischi specifici. Ogni esigenza particolare potrà essere valutata caso per caso, anche istituendo un tavolo tecnico di coordinamento tra le varie strutture coinvolte nell'intervento.

Le attività di previsione e prevenzione non sono sufficienti a garantire la salvaguardia del bosco. Pertanto è indispensabile ricorrere alla lotta attiva contro gli incendi boschivi che consiste nell'avvistamento e nelle conseguenti attività per lo spegnimento degli stessi. Lo scopo della lotta attiva è quello di minimizzare i danni sul patrimonio boschivo conseguenti all'innescio degli incendi boschivi.

Il successo della lotta, come già richiamato nei paragrafi precedenti, è legato ad un efficace servizio di avvistamento e alla rapidità delle operazioni d'intervento. Un tempestivo intervento delle forze a terra impedisce la propagazione ed in alcuni casi la trasformazione da incendi di superficie ad incendi di chioma. Questi ultimi causano ingenti danni e diventano spesso incontrollabili, soprattutto in particolari condizioni morfologiche e/o climatiche.

Inoltre, quando le fiamme superano l'altezza di 1 – 2 metri, i soli mezzi manuali non sono più sufficienti e bisogna ricorrere all'utilizzo dell'acqua: per raffreddare la combustione, diminuire l'irraggiamento e garantire l'operatività delle forze a terra con i mezzi manuali. In tali casi è dunque indispensabile il supporto di mezzi dotati di riserva idrica e/o del mezzo aereo.

Ogni minima carenza del sistema produce inevitabili ritardi, che si tradurranno in danni spesso ingenti e di inestimabile valore; pertanto, è riducendo i tempi: di avvistamento, delle successive comunicazioni, decisionali e di percorrenza che si potrà attaccare più rapidamente il fuoco ed essere più incisivi. Anche a tale proposito, va evidenziato che l'intervento del mezzo aereo, spesso diventa poco efficace se non adeguatamente supportato dalle forze a terra. Inoltre, assume molta importanza la bonifica e l'eventuale sorveglianza delle aree percorse dal fuoco, al fine di evitare che, da tali aree, possano ripartire ulteriori focolai di incendi.

La Regione per l'organizzazione di un efficace servizio di contrasto degli incendi, potrà concordare forme e tempi di intervento con Corpo Nazionale dei Vigili del Fuoco nell'attività di coordinamento tecnico del servizio antincendio boschivo attivando convenzioni previste dalla normativa di settore.

Per garantire le attività di coordinamento AIB, di cui alla legge quadro n. 353/2000 e alla LR n. 51/2017, la regione individuerà la figura del coordinatore regionale AIB. Lo stesso dovrà sovrintendere alla SOUP che di fatto è il centro di coordinamento delle attività, assicurando quanto direttamente esplicitato nella LR n. 51/2017 ovvero assicurare il rispetto di ruoli e competenza all'interno della stessa sala. Sempre per tramite della SOUP dovrà garantire il coordinamento operativo delle operazioni di spegnimento, di cui all'art. 7, comma 5, della legge quadro, attraverso i DOS. Inoltre il Coordinatore regionale AIB dovrà: Coordinare le attività dei soggetti coinvolti nelle attività di spegnimento, in accordo alla LR n. 51/2017; Garantire il raccordo con gli organi istituzionali (VVF, Carabinieri Forestali, Parchi Nazionali, Parchi Regionali, Consorzi di Bonifica, Protezione Civile, Volontariato, Prefetture, Forze Armate e Forze di Polizia dello Stato, Enti coinvolti nel sistema antincendio boschivo); Predisporre le procedure da adottare anche in situazioni complesse che possono interessare le aree boscate d'interfaccia e che possono richiedere l'attivazione di procedure di protezione civile; Garantire una sinergica attività di sorveglianza del territorio e di avvistamento che coinvolga risorse regionali e statali, anche attraverso a specifici accordi formalizzati a livello territoriale; Ottimizzare l'impiego di uomini e mezzi in funzione della classificazione delle aree a rischio e della pericolosità degli incendi, garantendo il tempestivo intervento delle forze a terra in modo da ostacolare l'evoluzione repentina ed incontrollata degli incendi (incendi di superficie che evolvono trasformandosi in incendi di chioma) e la successiva bonifica; Assicurare un adeguato coordinamento del flusso delle informazioni tra i diversi soggetti competenti per garantire la corretta circuitazione;

#### **4.2 - Organizzazione e procedure per la lotta attiva**

Per la Regione Calabria l'attività della lotta attiva agli incendi boschivi, ai sensi dell'art. 4, comma c, L.R. 16 maggio 2013, n. 25, viene svolta dall'Azienda Calabria Verde, la quale usufruisce, previa convenzione, degli strumenti e del supporto della Protezione Civile Regionale.

L'organizzazione del sistema prevede in un primo momento l'individuazione:

- di tutto il personale regionale da coinvolgere (Operatori Calabria Verde, Consorzi di Bonifica, Parco Regionale delle Serre), con le attrezzature e i mezzi regionali terrestri (Regione, Consorzi, Parco) e con i mezzi Aerei regionali;
- di tutto il personale da impiegare nella campagna AIB in convenzione (VVF, Carabinieri Forestali, Associazioni di Volontariato, Parchi), con attrezzature e mezzi da impiegare nella campagna AIB anch'essa in convenzione (VVF, Carabinieri Forestali, Associazioni di Volontariato, Parchi).

Successivamente si predispongono lo schieramento del personale individuato, in funzione delle necessità riferite al rischio incendio, predisponendo le turnazioni del personale che verrà coordinato a livello centrale dal Coordinatore AIB attraverso le Sale Operative.

I vari Enti oltre a fornire ogni indicazione necessaria per capire la geolocalizzazione del personale, delle attrezzature e dei mezzi, ne garantiscono la gestione amministrativa comunicando tempestivamente ogni variazione. Volendo riassumere ci sarà: Organizzazione delle forze, Impiego delle forze e Sostegno alle forze.

Le attività AIB portate avanti dall'Azienda Calabria Verde si distinguono in funzione del periodo dell'anno, prevedendo lo schieramento di tutte le forze disponibili nel periodo dal 15 giugno al 30 settembre, mentre nel periodo che va dall'1 ottobre al 14 giugno viene progressivamente schierato un contingente minimo

sull'intero territorio regionale in regime di reperibilità. Per quanto riguarda il livello centrale durante il periodo di massima criticità oltre alla Sala Operativa Unificata Permanente (SOUP), attiva per 365 gg all'anno, vengono attivate i Centri Operativi Provinciali (COP) che di norma sono dislocati nei territori delle province della regione in funzione delle effettive esigenze operative e della disponibilità del personale e di strutture idonee. I COP acquisiscono le segnalazioni d'incendio e provvedono all'attivazione e al coordinamento delle forze schierate nell'ambito di competenza, raccordandosi costantemente con la SOUP anche tramite la compilazione di tabelle riassuntive giornaliere in parte disponibile sul SITGE. Nel periodo diverso da quello di massima criticità tutte le attività vengono svolte dalla SOUP, attualmente collocata presso una struttura della UOA Protezione Civile della Regione Calabria in località Germaneto di Catanzaro. Successivamente all'approvazione del presente piano la Regione – UOA Politiche della Montagna, Forestazione e Funzioni residue ex abr, di concerto con la Direzione Regionale del Corpo Nazionale dei VVF, con Calabria Verde e con la U.O.A. Protezione Civile, emanerà le procedure operative di attuazione del piano che renderà note a tutti gli Enti coinvolti. Inoltre il Coordinatore regionale AIB potrà, attraverso delle direttive, emanare le procedure operative di dettaglio.

### 4.3 - La sorveglianza

Nel territorio regionale la sorveglianza intesa come presidio del territorio viene effettuata mediante i seguenti sistemi:

- la rete regionale delle postazioni di avvistamento fisse, costituita da postazioni dislocate in punti strategici a presidio degli obiettivi prioritari da difendere. Le postazioni sono ubicate su terreni di proprietà regionale, comunale e privata e devono essere in ogni caso considerate sedi ordinarie di lavoro. L'avvistamento rappresenta la fase d'individuazione del primo focolaio. Tale attività viene effettuata mediante l'opera del personale di turno nelle postazioni fisse d'avvistamento (vedette).
- l'impiego di pattuglie itineranti, che potranno essere garantite anche da gruppi di volontari e associazioni (impiegate per come indicato dalle apposite convenzioni da stipulate all'uopo). Tale attività potrà essere potenziata nelle giornate ad elevato pericolo così come previsto dalle specifiche disposizioni e nei piani operativi.
- l'utilizzo del "Sistema Automatico di Avvistamento Incendi Boschivi", dopo una fase di verifica, che la regione si è impegnata a completare. La ripresa dei lavori ha già reso operativo presso la SOUP le postazioni di monitoraggio del territorio presso la città di Palmi (RC), presso l'area di Monte Fuscaldo agro di Santa Severina (KR), PPT di Montalto Uffugo (CS), PPT di Spezzano Piccolo (CS). Restano da ricollocare e rendere operativi altre due postazioni di monitoraggio che in prima definizione erano state poste a M.te Pecoraro (Comune di Mongiana (VV)) e a M.te Paleparto (Comune di Longobucco (CS)).

In merito a questi ultimi sistemi, poiché altre Amministrazioni ed Enti si sono dotati di analoghi sistemi di avvistamento automatico, per i propri ambiti di competenze (vedi ad es. il Parco Nazionale del Pollino), risulterà, altresì, importante condividere le informazioni disponibili in modo da migliorare la copertura del territorio regionale, evitando duplicazioni di postazioni con inutili aggravii di spesa.

Le informazioni ricevute in parte potrebbero essere elaborate presso le sale operative mediante un software che modelli lo sviluppo dell'incendio, tenuto conto delle condizioni climatiche e della orografia dei luoghi, in modo da poter meglio pianificare l'intervento o, in caso di più incendi contemporanei, verificare quello potenzialmente più pericoloso.

Ogni privato cittadino, che si trovano in transito nel territorio regionale, può segnalare un eventuale incendio alla SOUP, della Regione Calabria, mediante il numero verde appositamente istituito che è l'**800496496**.

Un'ulteriore attività di avvistamento, a cui si potrà puntare, è quella effettuata tramite aerei ultraleggeri e/o droni soprattutto nelle aree dove la rete viaria è limitata e/o l'orografia eccessivamente accidentata, oppure laddove le aree boscate da sorvegliare risultino molto vaste e uniformi e nelle quali risulti difficile l'avvistamento da strada. Così facendo dopo l'avvistamento del focolaio potrà essere scattata una foto o un video georeferenziati dell'evento che verrà in automatico inviata alla SOUP. Inoltre, si potrebbe programmare l'acquisizione dei parametri meteo climatici in tempo reale con la trasmissione istantanea alla SOUP che li potrà elaborare attraverso un sistema che consente di simulare anche l'evoluzione dell'evento. Le rotte che dovranno seguire gli aerei e/o i droni per l'avvistamento verranno stabilite dalla SOUP in funzione delle mappe di pericolosità dinamica ed ovviamente nel rispetto delle norme di sicurezza in volo e facendo attenzione al traffico aereo di soccorso e spegnimento.

#### 4.4 - Flotta aerea regionale

Il servizio di ricognizione e spegnimento da effettuarsi con mezzi aerei verrà garantito dalla flotta regionale, attraverso elicotteri della Azienda Calabria Verde, e dai mezzi aerei della flotta statale coordinata dal COAU.

In particolare per la flotta regionale, il contratto in essere, stipulato nel corso dell'anno 2016 e con validità di tre anni rinnovabili per ulteriori due anni, prevede l'impiego di n. 4 elicotteri per 120 giorni consecutivi nel periodo di massima criticità; per la restante parte dell'anno solo uno elicottero permarrà sempre in servizio.

Le basi presso cui si prevede di impiegare gli elicotteri regionali sono:

<b>BASE DI STAZIONAMENTO ELICOTTERI</b>	
1	località Germaneto di Catanzaro (elicottero schierato per l'intera annualità)
2	località Cucullaro nel comune di Santo Stefano d'Aspromonte (RC)
3	Scalea (CS) o in alternativa località Pavone nel comune di Morano Calabro (CS)
4	"Cupone" in località Camigliatello nel comune di Spezzano della Sila (CS) previo accordo con l'Arma dei Carabinieri Forestali

In casi di necessità particolari si potranno dislocare gli aeromobili in altre basi idonee (es. Aeroporto della Calabria di Lamezia Terme, Aeroporto di Crotone, Aeroporto Reggio Calabria). Sulle basi la ditta appaltatrice dovrà installare una postazione di rifornimento carburante. Su tutte le basi di stazionamento dovranno essere eseguiti i necessari lavori di manutenzione e, qualora fosse necessario, di adeguamento alle normative di settore.

L'imprevedibilità degli incendi non consente di quantificare con precisione le ore di volo che si renderanno necessarie per lo spegnimento degli incendi boschivi, esse variano da anno in anno e comunque sono regolamentate dai contratti.

Pertanto il presente piano consente, per la imprevedibilità degli eventi e predisponendo i necessari atti formali, l'elasticità dei periodi di impiego e della dislocazione dei mezzi.

La necessità del ricorso all'intervento del mezzo aereo viene avanzata alla COP, dal DOS o se non disponibile dal capo squadretta/ROS, che inoltrerà contestuale richiesta alla SOUP a cui afferiscono i compiti di coordinamento degli interventi dei mezzi aerei regionali. La SOUP valuta eventuali priorità in caso di concomitanza di richiesta da parte dei COP.

#### **4.5 - Servizio di spegnimento con mezzi dotati di riserva idrica**

Sul territorio regionale sono operative, rifacendosi ai dati dell'ultima campagna AIB (anno 2017) n. 35 autobotti, comprese quelle messe a disposizione dall'UOA Protezione civile Regionale, dopo la sottoscrizione di una convenzione, con l'ausilio di circa n° 300 unità.

Saranno altresì resi disponibili n. 19 pick-up di proprietà dell'UOA Foreste, Forestazione e Difesa del Suolo e 15 pick-up di proprietà dell'UOA Protezione Civile Regionale, dopo la sottoscrizione di una convenzione, tutti dotati di modulo antincendio.

Ove la disponibilità di idoneo personale lo consenta, per ciascuna postazione di spegnimento si dovranno istituire due turni di servizio (H16). Se necessario si potrà istituire il turno notturno, ma l'operatività sarà garantita solo in affiancamento ai VVF i quali dispongono di mezzi ed attrezzature specifiche per l'intervento notturno.

Per ciascun turno si prevedono, qualora il personale a disposizione lo permetta, per le postazioni dotate di:

- autobotte 2 o 3 unità, a seconda del tipo di mezzo, di cui un autista e 1/2 addetto/i.
- pick-up 5 unità, di cui un autista e 4 operatori;

Gli autisti dovranno avere ottima conoscenza dei luoghi della zona assegnata.

Ciascun mezzo di spegnimento è dotato di una radio ricetrasmittente e di una cassetta di pronto soccorso, è auspicabile che per ciascun mezzo sarà disponibile una radio ricetrasmittente veicolare, un telefono cellulare, una bussola, un binocolo, una torcia, una mappa con l'indicazione dei punti di rifornimento.

Ciascun mezzo di spegnimento staziona nei punti indicati e interviene su disposizione della sala operativa provinciale o regionale.

#### **4.6 - Rete radio**

La Regione dispone di cinque maglie radio con copertura provinciale, costituita da ponti ripetitori operanti su specifico canale in gamma VHF.

I ripetitori sono collegati tra loro con dei links in gamma UHF per formare le maglie provinciali di ripetitori interconnessi.

Per le comunicazioni radio ci si avvale della rete radio regionale di protezione civile.

Periodicamente si dovrà verificare l'efficienza della rete radio regionale per garantire la tempestiva segnalazioni di incendi.

#### **4.7 - Soggetti coinvolti nel piano**

L'attuazione del presente piano prevede il coinvolgimento di vari Enti/Soggetti tra cui:

- la Regione Calabria;
- l'Azienda Calabria Verde;
- i Consorzi di Bonifica;
- il Parco Regionale delle Serre;
- il Corpo Nazionale dei Vigili del Fuoco (previa stipula di apposita convenzione ai sensi della legge 352/2000);
- l'arma dei Carabinieri Forestali in quanto il CFS dal 1.1.2017 è stato assorbito nell'Arma dei Carabinieri;
- le Forze Armate e Forze di Polizia di Stato,

- il Volontariato,
- gli Enti Gestori delle aree protette,
- il COAU.

L'Azienda Calabria Verde, di concerto con la Regione Calabria, verificherà l'opportunità di stipulare convenzioni con i soggetti prima elencati, per avere supporto in specifiche attività.

#### **4.8 - Funzioni attribuite alla Regione Calabria**

Oltre a quanto già indicato, alla Regione Calabria competono tutte le funzioni attribuite dalla legge quadro n.353/2000 e dalla LR n. 51/2017.

In particolare:

- approvazione del presente piano da parte della Giunta Regionale;
- revisione del presente piano;
- attività di verifica e controllo in materia di previsione, prevenzione e lotta agli incendi boschivi;
- approvazione dei progetti inerenti la prevenzione e la lotta redatti dall'Azienda Calabria Verde, dai Consorzi di Bonifica e dal Parco Regionale delle Serre;
- Programmazione corsi di formazione per la riqualificazione degli OIF e per la formazione dei nuovi operativi AIB che sostituiranno il personale non più disponibile (per decessi, pensionamenti, ecc.);
- iniziative finalizzate al coinvolgimento delle Associazioni di Volontariato AIB legalmente riconosciute e campagne informative per incentivare e promuovere il volontariato, con particolare riferimento per le aree prive di manodopera forestale;
- informazione al pubblico, sensibilizzazione, divulgazione;

#### **4.9 - Corpo Nazionale Vigili del Fuoco ed Arma dei Carabinieri Forestali**

Con Decreto Legislativo 19 agosto 2016, n. 177, "Disposizioni in materia di razionalizzazione delle funzioni di polizia e assorbimento del Corpo Forestale dello Stato":

- all'Art. 7 "Assorbimento del Corpo forestale dello Stato nell'Arma dei carabinieri e attribuzione delle funzioni" si specifica che il Corpo forestale dello Stato è "assorbito nell'Arma dei carabinieri, la quale esercita le funzioni già svolte dal citato Corpo previste dalla legislazione vigente alla data di entrata in vigore del presente decreto, fermo restando quanto disposto dall'articolo 2, comma 1, e ad eccezione delle competenze in materia di lotta attiva contro gli incendi boschivi e spegnimento con mezzi aerei degli stessi, attribuite al Corpo nazionale dei vigili del fuoco". In relazione a quanto previsto dal comma 1, l'Arma dei carabinieri esercita nell'ambito dell'AIB attività di "prevenzione e repressione delle violazioni compiute in materia di incendi boschivi".
- all'Art. 9 "Attribuzione al Corpo nazionale dei vigili del fuoco di specifiche competenze del Corpo forestale dello Stato", si chiarisce che al Corpo Nazionale dei Vigili del fuoco sono attribuite le seguenti competenze del Corpo forestale dello Stato in materia di lotta attiva contro gli incendi boschivi e spegnimento con mezzi aerei degli stessi:
  - a) concorso con le regioni nel contrasto degli incendi boschivi con l'ausilio di mezzi da terra e aerei;



- b) coordinamento delle operazioni di spegnimento, d'intesa con le regioni, anche per quanto concerne l'impiego dei gruppi di volontariato antincendi (AIB);
- c) partecipazione alla struttura di coordinamento nazionale e a quelle regionali.

A seguito di quanto previsto dal DLgs 177/2016 il sistema di antincendio boschivo regionale non potrà avvalersi dell'importante concorso dell'ex Corpo Forestale, che nel corso degli scorsi anni ha fornito, tra l'altro, quasi tutti i DOS impiegati nelle attività di spegnimento.

L'Azienda Calabria Verde, in nome e per conto della Regione Calabria, può avvalersi della collaborazione del Corpo Nazionale dei Vigili del Fuoco, in virtù anche di quanto disposto dall'art. 7 comma 3 lett a) della L. 353/2000 secondo le modalità stabilite in apposita convenzione stipulata con il Ministero dell'Interno – Dipartimento dei Vigili del Fuoco della Calabria.

Entro il 15 maggio di ogni anno, la Commissione paritetica prevista dall'accordo quadro tra il Governo e le Regioni in materia di previsione, prevenzione, e lotta attiva contro gli incendi boschivi (Rep. N. 62/CSR del 04.05.2017), dovrà addivenire alla definizione del quadro esigenziale regionale, in termini di risorse umane e strumentali, che sarà oggetto di proposizione nella convenzione con il CNVVF ai sensi dell'art. 7, c.3 lett. A) della L.353/2000.

#### **4.10 - Azienda Calabria Verde, Consorzi di Bonifica e Parco Regionale delle Serre**

L'Azienda Calabria Verde ed i Consorzi di Bonifica, in materia di lotta AIB, oltre a quanto indicato nei precedenti paragrafi, si atterrano alle procedure di attuazione del piano emanate successivamente all'approvazione del presente piano e ad eventuali direttive emanate da Coordinatore Regionale AIB per definire le procedure operative di dettaglio.

L'Azienda Calabria Verde, di concerto con i Consorzi di Bonifica, il Parco Regionale delle Serre Vibonesi ed i Parchi Nazionali, hanno individuato le postazioni AIB sulle quali dislocare il personale per attività di avvistamento e/o spegnimento, le stesse potranno essere variate ed ottimizzate durante la fase di coordinamento delle attività in funzione delle necessità.

Su ciascun punto, salvo diversa organizzazione prevista in fase di coordinamento delle attività, ove vi sia disponibilità di OIF, sarà istituito il doppio turno 1° [6-14], 2° [14-22]. Qualora manca il secondo turno per carenza di personale la Regione integrerà le risorse di cui par. 4.12 - Volontariato – Convenzioni con altre amministrazioni. Qualora le situazioni ambientali lo richiedano l'Ente attuatore del piano potrà disporre la sovrapposizione delle squadre nella fascia oraria, maggiormente a rischio, 11:00-17:00.

Le squadre saranno considerate operative solo dopo che tutti i componenti saranno stati dichiarati idonei ai sensi del D.L.vo 81/2008 e s.m.i., dotati dei D.P.I. idonei e di attrezzature per lo spegnimento; le squadre addette allo spegnimento saranno dotate di idonei mezzi.

La squadra operativa, dopo essere attivata dalla sala operativa di competenza, è impiegata per la lotta attiva AIB per l'insieme delle operazioni esercitate dopo l'insorgere di un incendio al fine di determinarne lo spegnimento o la riduzione, essa è costituita con operai idraulico-forestali messi a disposizione dall'Azienda Calabria Verde, dai Consorzi di Bonifica e dal Parco Naturale Regionale delle Serre ed è costituita da un responsabile e da un numero variabile di addetti, anche in funzione del mezzo assegnato (ordinariamente min. 5 elementi).

Qualora presente, lo spegnimento dell'incendio è diretto dal DOS (Direttore delle Operazioni di Spegnimento) che interviene in loco.

Il personale DOS è appositamente formato per essere preposto alla valutazione degli scenari di intervento in occasione di incendi boschivi, alla richiesta e alla gestione dei mezzi aerei, dei mezzi terrestri e di tutto il personale componente le squadre di terra, compreso quello del volontariato, finalizzandoli alla massima efficacia nell'azione di spegnimento.

La squadra AIB, opera seguendo le indicazioni del DOS, che ha anche il compito di dirigere le fasi di spegnimento con impiego di forze aeree, mantenendo le comunicazioni con la COP/SOUP e fornisce tutte le indicazioni per l'eventuale richiesta dei mezzi aerei del COAU.

Il responsabile della squadra, deve avere conoscenza dei componenti della squadra, adeguata formazione in materia di incendi boschivi e partecipa egli stesso alle operazioni di spegnimento.

La squadra, avuta la segnalazione, giunge tempestivamente sul luogo dell'incendio. A tal punto, il responsabile individua l'ubicazione precisa dell'incendio e il punto da cui è partito, il suo probabile comportamento (velocità e direzione), le località e i beni minacciati, le migliori e più rapide vie d'accesso e ne dà tempestiva informazione alla sala operativa competente ed eventualmente al DOS presente nella zona.

Dal fumo (dimensioni, forma, altezza, colore e direzione), dalle condizioni meteorologiche (in particolare il vento), dalle tipologie vegetali, dal terreno (soprattutto la pendenza) il Responsabile della squadra di spegnimento, di concerto con il DOS se presente, individua gli elementi utili per decidere la tecnica di intervento, le vie migliori per l'attacco al fuoco e quelle per la ritirata.

L'operatività della squadra è garantita con mezzo in dotazione degli Enti o con servizio di trasporto affidato a terzi. In entrambi i casi, il mezzo avrà le caratteristiche tecniche necessarie ad assicurare il trasporto sia degli addetti che delle attrezzature.

Nelle zone coperte dalla rete radio, e secondo le direttive della COP, la squadra può effettuare sopralluoghi ricognitivi per maggior controllo del territorio di competenza, per effettuare servizio di avvistamento mobile e immediato intervento in caso di necessità.

Qualora il servizio di trasporto venga affidato a terzi, i capitolati tecnici e i disciplinari di gara redatti dagli Enti prevedranno l'utilizzo del mezzo per tutto il periodo di grave pericolosità e per il periodo giornaliero di operatività della squadra, nonché l'effettuazione di ore di lavoro straordinario qualora gli eventi richiedano una maggiore utilizzazione giornaliera del servizio.

Per ciascuna squadra, il responsabile avrà il compito di:

- adoperarsi affinché la squadra, completa del personale e dei mezzi, giunga immediatamente sul luogo dell'incendio, appena la sala operativa abbia impartito tale disposizione;
- rispondere dell'operato della squadra;
- guidare gli interventi della propria squadra seguendo le indicazioni del DOS eventualmente presente o delegato alla direzione delle operazioni di spegnimento;
- compilare le schede relative, registrando giornalmente e cronologicamente il personale presente, gli interventi sugli incendi effettuati dalle squadre di spegnimento, sia in orario ordinario che al di fuori dello stesso, debitamente controfirmate dal responsabile della squadra;
- procedere alle operazioni di bonifica, presidiando l'area incendiata al fine di evitare che l'azione del vento o di rotolamento di tronchi possano dare origine a nuovi principi di incendio. Il tempo necessario da destinare alle operazioni di bonifica e le unità di personale occorrente a tali operazioni è stabilito dal DOS, Direttore di Spegnimento incendio, sentita la Sala Operativa competente, alle cui disposizioni il responsabile della squadra deve uniformarsi.

In caso di assenza del responsabile della squadra le funzioni saranno espletate da un vice responsabile previamente designato.

Ciascuna squadra sarà dotata, a cura del proprio datore di lavoro, di attrezzature individuali (casco con visiera, respiratore antifumo, tuta ignifuga, scarponi in cuoio da montagna, guanti da lavoro, cinturone con custodia, borraccia, borsa porta equipaggiamento, roncola con custodia) e attrezzature di squadra (quali binocolo, torce elettriche ricaricabili, cassetta di pronto soccorso, atomizzatore a spalla, motoseghe, flabelli, roncole, picconi, rastri, decespugliatori).

#### **4.11 - C.O.A.U.**

Attua il coordinamento e dispone l'impiego degli aeromobili antincendio ad ala fissa ed ala rotante resi disponibili dal Dipartimento della Protezione Civile, dall'Aeronautica Militare, dalle FF.AA. e dal Corpo Nazionale dei Vigili del Fuoco. Le richieste di mezzo aereo vengono inoltrate esclusivamente dalla SOUP.

#### **4.12 - Volontariato – Convenzioni con altre amministrazioni**

Come previsto dalla legge quadro sugli incendi, n. 353/2000 e dalla LR n. 51/2017, per gli interventi di lotta attiva le Regioni si potranno avvalere anche di risorse che appartengono alle organizzazioni di volontariato di protezione civile.

Prima dell'inizio di ogni campagna antincendio la Regione Calabria - provvederà a pubblicare un Avviso Pubblico in virtù del quale potranno partecipare le associazioni di volontariato iscritte all'albo regionale, con finalità statutarie compatibili con la partecipazione alle attività AIB e dotati di adeguata preparazione professionale e di certificata idoneità fisica qualora impiegati nelle attività di spegnimento. La Regione in funzione delle necessità individuerà le associazioni con cui eventualmente sottoscrivere apposite convenzioni e ne trasmetterà l'elenco a Calabria Verde che ne potrà disporre l'utilizzo secondo le effettive esigenze. I rapporti con le associazioni saranno quelli previsti nella convenzione da sottoscrivere all'inizio della stagione antincendio. A ciascuna Associazione, che garantirà il proprio supporto durante il servizio AIB, sarà riconosciuto dalla Regione Calabria un rimborso spese da convenire in convenzione, in base alle eventuali risorse finanziarie disponibili, prevedendo delle maggiorazioni proporzionali alla diminuzione del numero di incendi nell'area assegnata a ciascuna associazione, sulla base dei dati annuali. Il rimborso previsto verrà erogato secondo le condizioni sottoscritte in convenzione. Restano a carico dell'Associazione tutte le spese eventuali per consumi, manutenzione e riparazione di automezzi, apparecchiature ed attrezzature di qualunque natura che debbano essere impiegate nelle operazioni effettuate durante il periodo di validità della convenzione. In particolare saranno a carico dell'Associazione gli oneri eventuali di:

- acquisto mezzi, DPI ed attrezzature necessarie per il servizio;
- potenziamento del magazzino per equipaggiamento del personale volontario;
- manutenzione, riparazione e rifornimento dei mezzi;
- acquisto di farmaci, presidi sanitari e generi di conforto per l'assistenza del personale impiegato nella lotta agli incendi;
- acquisto di materiale didattico e realizzazione di attività formative e di addestramento per il personale in servizio;
- vitto per il personale volontario impegnato nell'attività AIB.

Per la procedura di determinazione/erogazione dei contributi sopra esposti si farà riferimento in particolare a quanto segue:

- La composizione della squadra per lo spegnimento deve avere un numero minimo di 5 persone per ogni turno, mentre per l'avvistamento deve avere un minimo di 2 persone per ogni turno.
- I mezzi AIB dati in gestione all'associazione oltre ad avere da parte del proprietario del mezzo una dichiarazione sostitutiva dove viene dichiarata la volontà e le finalità della concessione, di esonerare la l'Ente concessionario da ogni responsabilità (eventuali danni arrecati a terzi o subiti dai volontari durante l'utilizzo del mezzo) devono avere esposte sul citato mezzo il logo dell'associazione e la scritta Servizio Antincendio Boschivo.

Il servizio di supporto nelle attività di spegnimento o avvistamento effettuato da ciascuna organizzazione di volontariato dovrà essere svolto e garantito con due turni giornalieri durante il periodo di grave pericolosità incendi boschivi, (15 giugno – 30 settembre, salvo proroga o anticipazioni).

Il servizio di spegnimento potrà essere effettuato sotto la direzione del responsabile delle operazioni di spegnimento, specificando che il personale volontario potrà essere coinvolto nelle attività di spegnimento solo se appositamente formato e dotato dei dispositivi di protezione individuali necessari.

Il servizio giornaliero per l'avvistamento e la lotta agli incendi è gestito da un capogruppo dell'Associazione, il cui nominativo e recapito telefonico viene preventivamente comunicato alla Sala Operativa competente per territorio.

#### **4.13 - Organizzazione e composizione delle squadre di terra**

Il personale specializzato per la prevenzione, l'avvistamento e l'intervento diretto sulle fiamme viene fornito dall'Azienda Calabria Verde, dai Consorzi di Bonifica e dal Parco Naturale Regionale delle Serre. Tale personale composto da operai idraulico forestali con rapporto di lavoro a tempo indeterminato, è impiegato per le attività AIB sulla base di progetti, redatti in base al Piano Attuativo di Forestazione di cui alla L.R. 20/92 ed in ossequio al presente piano, finanziati con fondi nazionali e del bilancio regionale.

Tale personale viene utilizzato nell'ambito della stagione antincendio, per compiti di avvistamento (vedette), di pronto intervento e di autisti di mezzi antincendio (autobotte, pick-up dotati di riserva idrica, pulmini, autoveicoli, fuoristrada, ecc.). Le squadre di spegnimento sono attivate su disposizioni impartite dalla SOUP o dai COP. Gli addetti alle operazioni di spegnimento sono coordinati dal DOS (Direttore delle Operazioni di Spegnimento), se presente.

Tale personale potrà essere integrato, previa specifica formazione, con ulteriori risorse umane, allorché i sopraggiunti limiti di età o l'inidoneità sanitaria accertata comportano un depotenziamento del contingente annuale che è necessario integrare e rafforzare.

Come anticipato in premessa, si rende necessario provvedere ad attuare un ricambio generazionale delle risorse umane adibite annualmente alla lotta attiva contro gli incendi boschivi.

Il posizionamento sul territorio regionale dovrà tenere conto, oltre che della posizione strategica, anche della residenza della manodopera impiegata.

#### **4.14 - Personale e mezzi utilizzati**

Nel 2018 si ipotizza di attivare sostanzialmente le medesime postazioni del precedente anno integrando eventualmente il personale non più disponibile per i fattori già esaminati età, inidoneità sanitaria, decessi, esodo anticipato o altro).

Tra il personale dipendente dall’Azienda Calabria Verde e dai Consorzi di Bonifica si annovera la categoria degli impiegati forestali (ex CTA ed ex OTI Ufficio) che potranno utilmente essere utilizzati, previa formazione, a supporto delle Sale operative nonché come DOS (Direttore Operazioni di Spegnimento).

<i>Personale utilizzato nella lotta attiva nella campagna AIB nell’anno 2016 (Calabria Verde, Consorzi di Bonifica e Parco Regionale delle Serre)</i>			
<b>Provincia</b>	<b>Operatori squadre Pronto Intervento</b>	<b>Operatori squadre dotate di autobotte</b>	<b>Addetti all’avvistamento</b>
Catanzaro	48	47	66
Cosenza	251	98	209
Crotone	66	55	51
Reggio Calabria	114	50	12
Vibo Valentia	54	43	50
	533	293	388

Di seguito si riporta l'elenco delle postazioni con il relativo personale suddiviso tra i vari enti attuatori, si specifica che in alcune postazioni il personale è misto.

<b>POSTAZIONI AVVISTAMENTO</b>		<b>45</b>
<b>CALABRIA VERDE</b>		
<b>DISTRETTO</b>	<b>Postazione AIB</b>	<b>N° OIF</b>
Distretto 1	Alessandria del C.tto	3
Distretto 1	Plataci	3
Distretto 1	Canna	4
Distretto 1	Oriolo Calabro	6
Distretto 1	S.Agata d'Esaro	6
Distretto 2	Verbicaro	4
Distretto 2	Grisolia	3
Distretto 2	Cleto	6
Distretto 2	Belmonte Calabro	6
Distretto 2	Lago	6
Distretto 3	Acri	6
Distretto 3	Acri	6
Distretto 3	Acri	6
Distretto 3	Acri	6
Distretto 3	Rossano	6
Distretto 3	Caloveto	5
Distretto 3	Rose	4
Distretto 4	Rogliano	5
Distretto 4	Malito	5
Distretto 5	San Giovanni in Fiore	6
Distretto 5	Aprigliano	4
Distretto 5	Spezzano Sila	3
Distretto 5	Pietrafitta/Aprigliano	6



Distretto 5	San Pietro in Guarano	6
Distretto 6	COTRONEI	6
Distretto 6	CROTONE	6
Distretto 6	CROTONE	6
Distretto 6	ISOLA CAPO RIZZUTO	6
Distretto 6	CASTELSILANO	6
Distretto 6	CASABONA	6
Distretto 7	Chiaravalle	4
Distretto 7	SERSALE	6
Distretto 7	SERSALE	6
Distretto 7	Santa Caterina	5
Distretto 7	ZAGARISE	5
Distretto 7	TIRIOLO	3
Distretto 8	Fabrizia	6
Distretto 8	Vallelonga	6
Distretto 8	Nardodipace	6
Distretto 8	San Nicola da Crissa	6
Distretto 8	POLIA	6
Distretto 8	Nardodipace	6
Distretto 8	Nardodipace	6
Distretto 10	Canolo	6
Distretto 10	Pazzano	6
<b>SOMMANO</b>		<b>240</b>

<b>POSTAZIONI PRONTO INTERVENTO</b>	<b>37</b>
-------------------------------------	-----------

<b>CALABRIA VERDE</b>
-----------------------

DISTRETTO	Postazione AIB	N° OIF
Distretto 1	Cerchiara di Calabria	7
Distretto 1	S.Agata d'Esaro	6
Distretto 2	Verbicaro	15
Distretto 3	Acri	14
Distretto 3	Acri	16
Distretto 3	Acri	14
Distretto 3	Longobucco	4
Distretto 3	Longobucco	9
Distretto 5	Bocchigliero	14
Distretto 5	San Giovanni in Fiore	14
Distretto 5	San Giovanni in Fiore	15
Distretto 5	Serra Pedace	14
Distretto 5	S. Giovanni in Fiore	43
Distretto 6	MESORACA	9
Distretto 6	PETILIA POLICASTRO	6
Distretto 6	CERENZIA	13
Distretto 6	CROTONE	3
Distretto 6	CASABONA	6
Distretto 7	Sant'Andrea	6
Distretto 7	Sellia Marina	9
Distretto 7	Taverna	15

Distretto 7	TIRIOLO	6
Distretto 8	Fabrizia-Cassari	12
Distretto 8	Mongiana	15
Distretto 8	Vallelonga	13
Distretto 10	Bovalino	13
Distretto 10	Canolo	14
Distretto 10	Grotteria	6
Distretto 10	Mammola	15
Distretto 10	Mammola	13
Distretto 11	Bova	9
Distretto 11	Bagaladi	7
Distretto 11	Roccaforte del Greco	13
Distretto 11	San Lorenzo	5
Distretto 11	Roghudi	14
Distretto 11	Reggio Calabria	9
<b>SOMMANO</b>		<b>416</b>

<b>POSTAZIONI DOTATE DI AUTOBOTTE</b>	<b>25</b>
---------------------------------------	-----------

<b>AZIENDA CALABRIA VERDE</b>	
-------------------------------	--

DISTRETTO	Postazione AIB	N° OIF
Distretto 3	Acri	3
Distretto 3	Corigliano Calabro	6
Distretto 3	Rose	6
Distretto 3	Longobucco	6
Distretto 4	Cosenza	8
Distretto 5	Bocchigliero	8
Distretto 5	San Giovanni in Fiore	10
Distretto 5	S. Pietro in Guarano	3
Distretto 5	Spezzano della Sila	5
Distretto 6	PETILIA POLICASTRO	9
Distretto 6	CROTONE	9
Distretto 6	VERZINO	9
Distretto 7	Lamezia Terme	4
Distretto 7	Santa Caterina	6
Distretto 7	San Vito Sullo Ionio	9
Distretto 7	Sersale	9
Distretto 7	Caraffa	4
Distretto 8	Mongiana	9
Distretto 8	Serra San Bruno	10
Distretto 8	Vallelonga	9
Distretto 9	Cppido Mamertina	11
Distretto 9	PALMI	12
Distretto 11	Bova	9
Distretto 11	Bagaladi	4
Distretto 11	Reggio Calabria	6
<b>SOMMANO</b>		<b>184</b>

**Postazioni dotate di Autobotte - Consorzi di****Bonifica**

Consorzio Bonifica	Comune	N° OIF
CB Bacini	Morano Calabro	9
CB Bacini	Papasidero	4
CB Ionio Cosentino	Roseto Capo Spulico	3
CB Ionio Cosentino	Villapiana	6
CB Tirreno	Tortora	4
CB Tirreno	Scalea	6
CB Tirreno	Paola	12
CB Ionio Crotonese	Cerenza	10
CB Ionio Crotonese	Cirò	10
CB Ionio Crotonese	Santa Severina	10
CB Ionio	Caraffa	3
CB Ionio	Sant'Andrea Apostolo Ionio	9
CB Ionio	Santa Caterina	
CB Tirreno	Lametia Terme	3
CB Tirreno	Drapia (verificare)	6
CB Tirreno	Pizzo	9
CB Alto Ionio	Roccella Jonica	9
<b>SOMMANO</b>		<b>113</b>

**Postazioni Pronto Intervento - Consorzi di****Bonifica**

Consorzio Bonifica	Comune	N° OIF
CB Bacini	Altomonte	9
CB Ionio Cosentino	Roseto Capo Spulico	4
CB Ionio Cosentino	Albidona	4
CB Ionio Cosentino	Corigliano Calabro	4
CB Meridionali del	Acri	5
CB Tirreno	Aieta	4
CB Tirreno	Orsomarso	6
CB Tirreno	Grisolia-Santa Maria del	7
CB Tirreno	Fuscaldo centro	5
CB Tirreno	Paola	14
CB Tirreno	Longobardi	4
CB Ionio Crotonese	Rocca di Neto	5
CB Ionio Crotonese	Roccabernarda-San Mauro	5
CB Ionio Crotonese	Petilia Policastro	3
CB Ionio Crotonese	San Mauro Marchesato	11
CB Ionio Crotonese	Verzino	6
CB Tirreno	Falerna	12
CB Tirreno	-	8
PARCO		6
<b>SOMMANO</b>		<b>122</b>

**Postazioni Avvistamento - Consorzi di****Bonifica**

Consorzio Bonifica	Postazione AIB	N° OIF
CB Bacini	Mormanno	3
CB Ionio Cosentino	Rocca Imperiale	6
CB Ionio Cosentino	Albidona	4
CB Meridionali del	SAN GIACOMO D'ACRI	6
CB Meridionali del	Cellara	6
CB Meridionali del	Figline Vegliaturo	6
CB Meridionali del	Luzzi	3
CB Tirreno	Tortora	3
CB Tirreno	San Nicola Arcella	4
CB Tirreno	Orsomarso	4
CB Tirreno	Grisolia	3
CB Tirreno	Verbicaro	3
CB Tirreno	Cetraro	6
CB Tirreno	Fuscaldo centro	5
CB Tirreno	Paola	12
CB Ionio Crotonese	Santa Severina	13
CB Ionio	Caraffa	5
CB Ionio	Davoli	6
CB Tirreno	Martirano Lomboardo	5
CB Tirreno	Conflenti	6
CB Tirreno	Nocera Terinese	4
CB Tirreno	Falerna	3
CB Tirreno	Curinga	4
CB Tirreno	Jacurso	4
CB Tirreno	Joppolo	4
CB Tirreno	Pizzo	4
<b>SOMMANO</b>		<b>132</b>

#### 4.15 - Programmazione.

Di seguito si riportano alcune necessità che si ravvisano per rendere l'intero Servizio di Antincendio Boschivo più efficace ed efficiente.

##### Integrazione del contingente.

Nel corso delle ultime campagne A.I.B. si è dovuto constatare che per molte postazioni il personale impiegato risultava insufficiente a garantire la turnazione minima necessaria, tanto che alcune postazioni sono state accorpate o soppresse. Questo dato è stato constatato per l'Azienda Calabria Verde, che contribuisce al servizio con circa 900 unità, ed in modo ancora più rilevante per i Consorzi di Bonifica e gli altri enti coinvolti nelle attività.

Il problema esposto risulta aggravato dal fatto che l'età media del personale impiegato è elevata, se rapportata alle attività da eseguire nella lotta attiva antincendio: diverse unità ogni anno sono poste in quiescenza o ritenute inidonee alla mansione da svolgere dal medico competente.

Dai dati si può rilevare che necessitano consistenti integrazioni di personale.

##### Integrazione delle postazioni

Dalle analisi sulla dislocazione delle postazioni A.I.B. sul territorio si è rilevato la carenza di postazioni; in particolare sovrapponendo le informazioni in termine di uso del suolo, con le informazioni sulla valenza ecologica - ambientale delle aree e con la statistica del numero d'incendi per comune negli anni precedenti, si è potuto riscontrare che vaste aree sono completamente scoperte e quindi non è garantito un intervento immediato ed efficacemente adeguato in funzione degli elementi naturali a rischio. Pertanto le postazioni vanno necessariamente integrate.

Si evidenzia che tale carenza è spesso motivata con la mancanza di personale in alcune aree geografiche.

#### Integrazione mezzi

Altra criticità riscontrata negli anni che ha limitato lo svolgimento del servizio AIB è legata ai mezzi a disposizione.

In particolare nel corso dell'anno 2017 tutto il servizio ha risentito sia della mancanza del numero necessario di autobotti per sopperire all'intera richiesta progettuale, sia della mancanza di un idoneo numero di mezzi di trasporto collettivo, preferibilmente dotati di modulo antincendio, per garantire gli interventi degli addetti nelle svariate circostanze.

In alcuni casi tale carenza non ha consentito l'attivazione del presidio esponendo l'intera area di "pertinenza" ad un rischio elevato. Assodata quindi la carenza di mezzi riscontrata è bene precisare che per rendere attuative le integrazioni di personale e di postazioni è necessario ampliare il parco mezzi a disposizione.

#### Realizzazione e adeguamento punti di rifornimento AIB

Uno dei fattori limitanti di una efficiente lotta agli incendi boschivi è costituita dalla disponibilità di un adeguato rifornimento idrico. A questo fine per rendere più efficace l'attività dei mezzi aerei e terrestri e assicurare la continuità operativa, è estremamente importante monitorare ed adeguare i punti di rifornimento idrico esistenti e verificare la possibilità di prevederne altri in modo tale che siano distribuiti secondo le esigenze e le localizzazioni delle aree più a rischio. Tali punti devono avere una capacità adeguata da garantire il rifornimento anche per gli incendi di maggiore durata, oppure, se di piccola capacità, devono essere più numerosi ove si prevedono incendi rapidi e diffusi.

L'Azienda Calabria Verde ha provveduto nel corso dell'anno 2015 ad una prima mappatura dei suddetti punti di rifornimento idrico con acqua dolce al fine di conoscere l'effettivo posizionamento, nel corso del 2018 si provvederà ad integrare il lavoro di ricognizione del 2015. Una adeguata mappatura e distribuzione dei punti di rifornimento permette di:

- ridurre il tempo di intervento degli elicotteri, i quali, partiti dalla base di stazionamento, possono rifornirsi rapidamente nei pressi dell'incendio, senza necessariamente allontanarsi per rifornirsi di acqua; ciò determinerà un risparmio di risorse economiche ed una maggiore efficacia nello spegnimento;
- diminuire l'utilizzo di acqua salmastra per lo spegnimento degli incendi che se da un lato attenua l'incendio dall'altro rilascia una quantità di soluzioni saline che, in concentrazioni cospicue, causano danni alla vegetazione.

La realizzazione di punti di rifornimento idrico costituiti da vasche antincendio dovrà assicurare:

- una facile accessibilità dei mezzi aerei e terrestri;
- il costante afflusso di acqua nei periodi a rischio;
- uno sfioro per il deflusso delle acque in accesso;
- i punti di allaccio per le autobotti;



- un livello minimo costante per il rifornimento degli elicotteri.

Tali manufatti si possono dividere in fissi e mobili. Quelli fissi, a loro volta, possono essere alimentati dallo sfioro di rifiuto degli acquedotti rurali, da acque sorgive, per sbarramento o captazione di corsi d'acqua, da acqua piovana.

Dette vasche, dalle forme più disparate (generalmente tonde o quadrangolari) possono essere o meno a cielo aperto. Le prime, quelle con lo specchio d'acqua esposto, permettono il caricamento di elicotteri, mentre le seconde sono ad uso esclusivo del personale a terra. Tutte, se predisposte all'uso AIB sono dotate di attacchi per manichette antincendio delle varie misure UNI, in maniera da permettere il riempimento di autocisterne, di vasche mobili o l'attacco di motopompe spalleggiabili da cui derivare una linea d'acqua ad alta pressione. Normalmente, la pressione fornita da queste vasche, a meno della presenza (rara) di una pompa, è molto bassa essendo dovuta al semplice dislivello che in genere è equivalente all'altezza dell'acqua presente nella vasca o poco più.

Per quanto riguarda gli invasi d'acqua ottenuti con briglie e sbarramenti di corsi d'acqua, va detto che essi possono essere sfruttati esclusivamente o da elicotteri o da personale attrezzato di motopompe sia a spalla sia su automezzi. Di facile realizzazione ed utilizzo soggiacciono anch'essi alla variazione di portata del corso d'acqua ed al progressivo interrimento soprattutto in seguito a piene. Ne è pertanto necessaria una costante manutenzione.

Tutti gli invasi che possono essere utilizzati direttamente, mediante pescaggio in vasca fissa, od indirettamente, mediante l'utilizzo di vasche mobili, da elicotteri, devono presentare tutte le dovute caratteristiche necessarie per permetterne l'usufrutto in sicurezza e pertanto dovranno essere costruiti in zone prive di ostacoli quali alberi alti, linee elettriche, telefoniche, teleferiche, fili a sbalzo, caseggiati, ecc. Si dovrà porre la massima attenzione nel mantenere la permanenza di dette caratteristiche e nel recintare e segnalare la presenza di questi invasi sia sul territorio sia su apposita cartografia. Ne è fondamentale una periodica revisione e manutenzione.

#### Altri obiettivi.

Nello svolgimento di attività propedeutiche all'avvio della prossima campagna A.I.B. si dovrà provvedere, tra l'altro, a:

- instaurare eventualmente rapporti di collaborazione con altri Enti/Amministrazioni che si occupano di antincendio boschivo, quali i Parchi Nazionali calabresi;
- verificare i luoghi di stazionamento di alcune Squadre di Pronto Intervento e Autobotti per una eventuale riallocazione in zone maggiormente colpite dal fenomeno degli incendi boschivi;
- verificare l'efficienza della rete radio regionale per le segnalazioni di incendi.

Le risorse finanziarie da destinare al Servizio A.I.B., nell'ambito delle risorse disponibili nel bilancio regionale, sono state individuate nel Piano Attuativo di Forestazione, di cui alla L.R. 20/92, per l'anno 2018, approvato con D.G.R. n. 53 del 20/02/2018. Sono state stanziati ulteriori risorse rispetto all'anno precedente per l'attivazione di convenzioni (L. 353/2000) al fine di potenziare il contingente per la lotta attiva, inoltre all'interno delle somme individuate dal Piano Attuativo di Forestazione del 2018, al cap. 9.1, ulteriori somme potranno essere reperite tra quelle a disposizione del Dipartimento da destinare all'acquisto di mezzi

ed attrezzature. Eventuali ulteriori risorse che si renderanno disponibili, risorse comunitarie e/o altri fondi di bilancio, potranno essere utilizzate al fine di garantire un ottimale svolgimento del presente piano AIB.

#### **4.16 - Catasto incendi**

La Regione Calabria esercita funzioni di controllo sui comuni nella redazione del catasto delle aree boscate e dei pascoli percorsi dal fuoco, secondo le modalità previste dall'articolo 10, comma 2, della legge 353/2000, predisponendo chiare indicazioni sui requisiti minimi, nonché sull'approccio metodologico da utilizzare nella redazione degli elaborati per la creazione del catasto medesimo. Il catasto viene realizzato sulla base dei dati elaborati dai carabinieri per la tutela forestale sui rilevamenti GPS delle aree percorse dal fuoco con sovrapposizioni di aerofotogrammetrie e con la specifica delimitazione del livello di danno subito dalle specie arboree. I comuni hanno l'obbligo di aggiornare annualmente la cartografia delle aree incendiate e, conseguentemente, gli strumenti urbanistici di competenza. I comuni hanno altresì l'obbligo di aggiornare con cadenza triennale e comunque all'occorrenza, le perimetrazioni relative al rischio incendi di interfaccia, nonché la relativa fascia di rispetto di cui alla lettera b) del comma 4 dell'articolo 1, della LR n. 51/2017, inserite nella pianificazione di emergenza comunale secondo le disposizioni riportate nel Manuale operativo per la predisposizione di un piano comunale o intercomunale di protezione civile redatto dal Capo del Dipartimento della protezione civile, Commissario delegato ai sensi dell'OPCM 28 agosto 2007, n. 3606. Ai Comuni, è fatto obbligo di far pervenire ogni anno copia del catasto aggiornato, presso l'UOA Foreste, Forestazione e Difesa del Suolo (ex Assessorato Agricoltura Foreste Forestazione Dipartimento n° 6).

#### **4.17 - Numeri telefonici per le segnalazioni incendi**

Le segnalazioni degli incendi boschivi dovranno essere quanto più possibile qualificate. Una segnalazione priva di riferimenti comporta notevole perdita di tempo, per cui, è opportuno che chi intende segnalare un incendio comunichi:

- le proprie generalità ed il recapito telefonico;
- localizzazione ed estensione dell'incendio (comune e località);
- tipologia d'incendio e di vegetazione;
- presenza di infrastrutture;
- pericoli per la popolazione.

<b>ENTE</b>	<b>Numero telefonico</b>	<b>Numero Verde</b>
Regione Calabria SOUP	-	<b>800496496</b>
Vigili Del Fuoco	<b>115</b>	
Sala Operativa Carabinieri Forestali	<b>1515</b>	

I numeri telefonici a cui segnalare gli incendi boschivi sono:

#### **4.18 - Monitoraggio degli interventi**

Il presente piano prevede il monitoraggio degli indicatori fisici ed economici al fine di monitorare l'operato complessivo dell'attività AIB e, nel contempo, permettere di valutare con contezza di dati le positività e/o le criticità residue.

Quanto sopra consentirà di monitorare l'operato complessivo dell'attività AIB e, nel contempo, permetterà di valutare con contezza di dati le positività e le criticità residue.

La relazione sulle attività esercitate da ciascun soggetto coinvolto e sull'attività complessiva antincendio è di competenza dell'Azienda Calabria Verde la quale provvederà ad inoltrare all'UOA Foreste, Forestazione e Difesa del Suolo della Regione Calabria entro venti giorni dalla fine del servizio antincendio.

Il tutto sarà utile per le successive attività di programmazione, che, alla luce delle disposizioni legislative in materia, richiedono particolare attenzione da parte della pubblica amministrazione, chiamata ad affrontare i compiti demandati con efficienza e razionalità.

È ovvio che per il raggiungimento degli obiettivi fissati è necessaria la fattiva collaborazione di tutti gli operativi dell'AIB, dei funzionari regionali e statali coinvolti nella gestione del piano, degli EE.LL. allo scopo di combattere con efficacia la piaga sociale degli incendi nell'interesse della Calabria e dei calabresi tutti.

### **5.1 - Disposizioni per le aree naturali protette**

La necessità di diversificare la pianificazione AIB nelle aree protette da quella del rimanente territorio è stata sottolineata dal legislatore che con la Legge 353/2000, che prevede la predisposizione di un apposito Piano per le aree protette statali (art. 8, 2° comma).

La stessa Legge prevede che il Piano regionale per la Prevenzione e Lotta contro gli incendi boschivi comprenda un'apposita sezione dedicata alle aree naturali protette (art. 8, 1° - 2° commi). Essa sottolinea che l'approccio più adeguato per perseguire la conservazione del patrimonio boschivo, bene insostituibile per la qualità della vita, sia quello di promuovere ed incentivare le attività di previsione e di prevenzione, anziché privilegiare la fase emergenziale legata allo spegnimento degli incendi, la cosiddetta lotta attiva. La pianificazione relativa alla previsione, prevenzione e lotta attiva contro gli incendi boschivi può essere realizzata solo attraverso un apposito piano articolato e completo, del quale si indicano di seguito, in modo sintetico, gli aspetti fondamentali.

Il presupposto teorico su cui si basa la pianificazione di previsione, prevenzione e lotta attiva contro gli incendi boschivi fa riferimento all'approccio sistemico proposto dall'ecologia del paesaggio. In questi ultimi decenni, le discipline scientifiche di base ed applicate hanno spesso collaborato, in quanto la fruizione e la conservazione delle risorse si basa sulla conoscenza di modelli funzionali e strutturali di natura complessa alla cui definizione concorrono gruppi disciplinari diversi, integrati nella ricerca ecosistemica di linee di azioni capaci di ridurre il rischio di incendio e favorire un recupero correlato con la serie di vegetazione e l'unità di paesaggio locale.

Per la pianificazione devono essere considerati i criteri delle direttive di interesse ambientale elaborate a scala europea e planetaria. Tra queste, è opportuno citare la Direttiva Habitat, la Convenzione di Rio, la Direttiva sulla Conservazione dei Paesaggi Europei e i Regolamenti comunitari emanati al fine di proteggere le foreste della comunità contro gli incendi.

In attuazione dell'art. 3 della Legge 21 novembre 2000, n. 353, sono state emanate, con Decreto della Presidenza del Consiglio dei Ministri – Dipartimento della Protezione Civile, pubblicato su G.U. del 26.2.2002 S.G. n. 48, le linee guida per la redazione del “Piano regionale per la programmazione delle attività di previsione, prevenzione e lotta attiva contro gli incendi boschivi”. La stessa legge, all'art. 8 comma 2, prevede un apposito “piano per i parchi naturali e le riserve naturali dello Stato”, che andrà a costituire una sezione del suddetto piano regionale. L'attuazione di tale articolo impone uno schema di riferimento per gli enti gestori proponenti il piano, che per i Parchi Nazionali è dato dal presente documento. Le indicazioni di seguito esposte prendono in considerazione le direttive della legge quadro 353/2000 e delle Linee Guida sopra citate, emanate con Decreto del Dipartimento della Protezione Civile del 20 dicembre 2001, ma non le indicazioni delle varie leggi regionali che possono differire tra loro e che potranno essere soggette a future variazioni, per adeguamento alla suddetta L. 353/2000 e s.m.i..

Quindi, il piano di previsione, prevenzione e lotta attiva contro gli incendi boschivi di ogni area protetta statale si atterrà anche alle linee guida per il piano regionale sopra richiamate, calate nel proprio ambito territoriale e, data la specificità del problema incendi boschivi in tali aree (riconosciuta dalla legge 353/2000) per la loro connotazione naturalistica più complessa di quella del rimanente territorio, dovrà attenersi in particolare alle direttive tecnico-scientifiche oggetto del presente documento, di seguito riportate in dettaglio. Infatti, nelle aree naturali protette vi sono delle specifiche emergenze naturalistiche, per le quali è stata proposta ed istituita l'area, e la loro salvaguardia è l'elemento cardine dell'istituzione stessa, da cui deriva il

sopra citato articolo 8 della L. 353/2000. Peraltro, gli obiettivi prioritari delle linee guida per il piano regionale, mirati più ad evitare, per quanto possibile, che a contenere gli incendi boschivi, sono ancor più condivisibili nelle aree naturali protette.

Il Piano Regionale Antincendi Boschivi 2018, in ossequio dell'art. 8 della Legge 353/2000, contiene un apposito capitolo dello stesso Piano dedicato alla lotta AIB nelle aree protette. Infatti, la stessa legge all'art. 8, co 2, prevede uno specifico "piano per i parchi naturali e le riserve naturali dello stato" che andrà a costituire una sezione del piano AIB regionale. Pertanto gli enti gestori dei Parchi Nazionali redigono ed applicano di un proprio piano di previsione, prevenzione e lotta attiva contro gli incendi boschivi (piano AIB), integrandosi e coordinandosi con il corrispondente piano regionale, in particolare per la lotta attiva, la cui descrizione delle procedure è parte integrante del piano AIB dell'area protetta.

Il piano antincendi boschivi dell'area naturale protetta statale, elaborato dall'ente gestore, diventa immediatamente operativo, ancorché soggetto ad eventuale modifiche ed integrazioni nel corso dell'iter istruttorio previsto dalla normativa vigente. L'istruttoria della DPNM del MATTM, nonché l'ottenimento dell'intesa con la regione, si conclude con l'inserimento del piano AIB dell'area protetta nell'omologo piano regionale e l'adozione del piano AIB dell'area protetta con decreto ministeriale.

In sintesi, il piano AIB illustra gli indirizzi da adottare per la pianificazione contro gli incendi boschivi nelle aree protette di valenza nazionale, in concerto col piano regionale antincendio e in armonia con il piano per il parco e il regolamento di cui alla legge quadro sulle aree protette L. 394/91 e smi e con altri eventuali piani e vincoli esistenti sulla stessa area protetta (es. le misure di conservazione per le ZSC presenti). La pianificazione antincendi dei parchi nazionali deve mirare a proteggere dagli incendi aree di riconosciuto pregio ambientale in cui i principali criteri di gestione sono quelli di protezione, conservazione e miglioramento degli ecosistemi naturali.

In quest'ottica, ai sensi dell'art. 8 comma 1 2 della L.353/2000, il presente Piano, per le aree naturali protette regionali, è stato redatto, d'intesa con i Rappresentanti degli Enti gestori delle stesse, peraltro presenti all'interno del gruppo di lavoro interdisciplinare, all'uopo costituito, e sulla base dei rispettivi piani AIB dei Parchi Nazionali e delle Riserve Naturali Statali RNS non inserite nei Parchi nazionali, oggetto di valutazione e adozione da parte del Ministero dell'Ambiente e Tutela del Territorio e del Mare.

Qualsiasi attività in funzione AIB svolta all'interno dell'area protetta, che sia o meno attuata dall'Ente gestore, deve necessariamente integrarsi col modello organizzativo previsto nel Piano Regionale AIB.

## **5. 2 - Aree Protette**

L'istituzione di aree protette terrestri, prevista dalla Legge Quadro 349/91, garantisce e promuove la conservazione dell'ambiente naturale, la ricerca scientifica e l'applicazione di metodi di gestione ambientale sostenibile. La Regione ha avviato la propria attività istituzionale con l'emanazione della Legge Regionale n. 10 del 14.07.2003, in materia di aree protette. Le aree protette istituite in Calabria occupano una superficie di circa 323.000 ettari, pari a circa il 21,35% dell'intero territorio regionale ed a circa il 22,35% della superficie agro-silvo-pastorale presente nella regione. Rapportato all'universo nazionale, la Calabria è la regione più boscosa in Italia (il 19 % circa della superficie) e il suo patrimonio di aree protette ricopre circa il 9% di quella protetta presente sull'intero territorio nazionale.

Il Parco Nazionale del Pollino copre un territorio di circa 196.000 ettari, a ridosso tra la Calabria e la Basilicata. La superficie ricadente nel territorio calabrese è pari a 97.743 ettari. Il territorio del parco interessa complessivamente 56 comuni, 32 dei quali ricadono nella Provincia di Cosenza. Il Parco Nazionale dell'Aspromonte si estende per una superficie complessiva di 64.153 ettari circa e ricade interamente nel



territorio provinciale di Reggio Calabria. L'estensione definitiva del Parco Nazionale della Sila è pari a una superficie di 75.700 ettari, ricadenti all'interno di 21 comuni delle Province di Catanzaro, Cosenza e Crotona. Il territorio dell'area marina protetta di Capo Rizzuto, esteso circa 14.721 ettari, comprende il demanio marittimo e lo specchio d'acqua ivi prospiciente fino ad una profondità – in altezza d'acqua – di 100 metri. Comprende i Comuni di Crotona e Isola Capo Rizzuto, dalla località Casa Rossa, Capo Colonna sino a Praialonga.

<b>PARCHI NAZIONALI</b>
Parco Nazionale del Pollino
Parco Nazionale dell'Aspromonte
Parco Nazionale della Sila

<b>Area Naturale Marina Protetta</b>
Area Naturale Marina Protetta Capo Rizzuto

<b>Parco Naturale Regionale</b>
Parco Naturale Regionale delle Serre

<b>Riserve Naturali Biogenetiche</b>
<p>Provincia di Cosenza</p> <p>1. Riserva naturale biogenetica “Gallopiane”. COMUNE RICADENTE: LONGOBUCCO</p> <p>2. Riserva naturale biogenetica “Golia Corvo”. COMUNE RICADENTE: LONGOBUCCO</p> <p>3. Riserva naturale biogenetica “Tasso - Camigliatello Silano”. COMUNE RICADENTE: SPEZZANO DELLA SILA</p> <p>4. Riserva naturale biogenetica “Iona - Selva della Guardia”. COMUNE RICADENTE: CELICO</p> <p>5. Denominazione: Riserva naturale biogenetica “Macchia della Giumenta – San Salvatore”. COMUNE RICADENTE: BOCCHIGLIERO</p> <p>6. Denominazione: Riserva naturale biogenetica “Trenta Coste”. COMUNE RICADENTE: CORIGLIANO CALABRO</p> <p>7. Denominazione: Riserva naturale biogenetica “Serra Nicolino – Piano d’Albero”. COMUNE RICADENTE: MONGRASSANO</p>
<p>Provincia di Catanzaro:</p> <p>8. Riserva naturale biogenetica “Poverella – Villaggio Mancuso”. COMUNE RICADENTE: TAVERNA</p> <p>9. Riserva naturale biogenetica “Gariglione - Pisarello”.</p> <p>10. Riserva naturale biogenetica “Coturella -Piccione”. COMUNE RICADENTE: ALBI</p>
<p>Provincia di Vibo Valentia</p> <p>11. Riserva naturale biogenetica “Cropani - Micone “. COMUNE RICADENTE: MONGIANA</p>

12. Riserva naturale biogenetica “Marchesale “.  
COMUNI RICADENTI: ARENA E ACQUARO

Riserva naturale guidata e biogenetica

Provincia di Cosenza

Denominazione: Riserva biogenetica guidata “I Giganti di Fallistro”.

COMUNE RICADENTE: SPEZZANO DELLA SILA

Riserve Naturali Orientate

PROVINCIA DI COSENZA

Riserva naturale orientata “Valle del Fiume Lao”.

COMUNE RICADENTE: PAPASIDERO

Riserva naturale orientata “Gole del Raganello”.

COMUNE RICADENTE: SAN LORENZO BELLIZZI

Riserva naturale orientata “Fiume Argentino”.

COMUNE RICADENTE: ORSOMARSO

È presente una sola Zona Umida di Importanza Internazionale ai sensi della  
Convenzione di Ramsar , il Lago dell'Angitola.

Decreto Ministeriale del 30/09/1985.

PARCHI MARINI REGIONALI

Parco Marino Regionale Riviera dei Cedri L.R. n. 9 del 21 aprile 2008

Parco Marino Regionale Baia di Soverato L.R. n. 10 del 21 aprile 2008

Parco Marino Regionale Costa dei Gelsomini L. R. n.11 del 21 aprile 2008

Parco Marino Regionale Scogli di Isca L. R. n. 12 del 21 aprile 2008

Parco Marino Regionale “Fondali di Capocozzo S. Irene Vibo Marina Pizzo Capo vaticano  
Tropea” L. R. n.13 del 21 aprile 2008.

RISERVE NATURALI REGIONALI

Sono state istituite dalla Regione Calabria le Riserve naturali del Lago di Tarsia e della Foce  
del fiume Crati, situate in provincia di Cosenza, nel 1990 con la L. R. n. 52 del 05/05/1990.  
Le due Riserve sono anche Siti di Importanza Comunitaria (SIC).

Inoltre, con L.R. n. 41 del 27-12-2016 è stata istituita la riserva regionale “Valli Cupe”,  
ubicata in provincia di Catanzaro

Oltre alle aree protette ai sensi della normativa nazionale e regionale, in Calabria esistono altre aree protette sottoposte ad un particolare regime di protezione secondo la normativa comunitaria (Direttiva 2009/147/CE ex 79/409CEE denominata Uccelli recepita in Italia dalla L.157/92– e Direttiva 92/43/CEE denominata Habitat, recepita in Italia dal DPR 357/1997 e ss.mm.ii.).

### 5.3 - Direttive europee “Habitat” e “Uccelli”

L’Unione Europea dispone di due direttive fondamentali per la tutela della flora e della fauna selvatica: la Direttiva Uccelli e la Direttiva Habitat.

La Direttiva 2009/147/CE (ex 79/409/CEE) concernente la protezione degli uccelli selvatici, si prefigge la protezione, la gestione e la regolazione e stabilisce la disciplina per lo sfruttamento di tutte le specie di uccelli viventi allo stato selvatico nel territorio europeo degli Stati Membri. Gli Stati Membri devono anche preservare, mantenere o ripristinare i biotopi e gli habitat delle specie di uccelli: 1) istituendo Zone di Protezione Speciale (ZPS); 2) mantenendo gli habitat esistenti; 3) ripristinando i biotopi distrutti; 4) creando biotopi.

La Direttiva 92/43/CEE sulla conservazione degli habitat naturali e seminaturali e della flora e della fauna selvatiche (Direttiva Habitat) intende promuovere il mantenimento della biodiversità mediante l’individuazione di misure di conservazione e di tutela che tengano conto anche delle esigenze economiche, sociali, culturali e delle realtà regionali e locali dei singoli Stati Membri. Lo scopo è quello di mantenere o ripristinare in uno stato di conservazione favorevole gli habitat naturali e seminaturali e le specie di flora e fauna selvatiche.

Con le due Direttive, l’Unione Europea si prefigge di creare un sistema coordinato e coerente (una «rete») di aree destinate alla conservazione della diversità biologica presente nel territorio dell’Unione, denominata Rete Natura 2000, costituita da siti individuati ai sensi della direttiva europea “Uccelli” 79/409/CEE (oggi sostituita dalla Direttiva 2009/147/CE) denominati Zone di Protezione Speciale (ZPS), selezionate per la conservazione degli uccelli selvatici, e siti individuati ai sensi della direttiva europea “Habitat” 92/43/CEE relativa alla conservazione degli habitat naturali e seminaturali e della flora e della fauna selvatiche, denominati Siti di Importanza Comunitaria (SIC), che al termine del processo di selezione e designazione saranno denominate ZSC.

Lo scopo delle due Direttive, pertanto, è quello di contribuire a salvaguardare, tenuto conto delle esigenze economiche, sociali e culturali locali, la biodiversità mediante la conservazione degli habitat naturali, nonché della flora e della fauna selvatiche del territorio comunitario.

L’individuazione dei siti da proporre è stata realizzata in Italia dalle singole Regioni e Province autonome in un processo coordinato a livello centrale, che ha posto le basi per un rapporto estremamente positivo che continua ad esprimersi anche dopo il lavoro di individuazione nelle fasi successive di tutela, gestione ed attivazione di piani e progetti di sviluppo sostenibile.

### 5.4 - La Rete Natura 2000 in Calabria

La Regione Calabria comprende 185 Siti Natura 2000, per un’estensione totale di 318.978,03 ha.

La rete Natura 2000 si completa per la Calabria con i 20 Siti di Importanza Nazionale (SIN) e i 7 Siti di Importanza Regionale (SIR) giuristi co. 2, art. 2, DGR n. 749/2009 (RR n. 16/2009).

Analizzando i diversi tipi di sito, si osserva la seguente distribuzione:

- A (Zone di Protezione Speciale, ZPS): 6 siti per un totale di 262.255 Ha
- B (Siti di Importanza Comunitaria, SIC): 178 siti che si estendono per 90649,37 Ha
- C (SIC/ZPS): 74 siti con una superficie complessiva di 28.825 Ha

I Siti Natura 2000 della Calabria fanno parte della regione biogeografica mediterranea, il cui elenco è stato da ultimo approvato con la Decisione di Esecuzione (UE) 2015/74 della Commissione del 3 dicembre 2014, che adotta l’ottavo aggiornamento dell’elenco dei siti di importanza comunitaria per la regione biogeografica mediterranea. La superficie di SIC presente in Calabria corrisponde al 6,4 % del territorio regionale, mentre

la superficie di ZPS corrisponde al 17,4 % della superficie regionale. La superficie complessiva dei Siti Natura 2000 è di ha pari a il 23,5 % dell'intero territorio regionale. Ad oggi sono stati istituiti 185 tra siti terrestri e siti marini che ricoprono il 21,7 % del territorio regionale, dato che colloca la Regione Calabria in posizione migliore rispetto a quella nazionale (21,2%) ed inferiore rispetto alle regioni dell'obiettivo convergenza (24%).

La Regione Calabria, con Delibera della Giunta Regionale n. 15 del 16/01/2014, ha approvato la ripermimetrazione di nove SIC sconfinanti nella Regione Basilicata. Il perimetro di tali siti è stato modificato, la porzione di territorio ricadente in ambito lucano è stata esclusa ed il confine è stato adeguato al perimetro amministrativo regionale. Il SIC IT931016 «Pozze di Serra Scorzillo» è stato eliminato perché non più significativo e coerente per la Rete, infatti le aree umide per cui il sito era stato istituito rimangono interamente in Regione Basilicata.

I Siti Rete Natura 2000 della Regione Calabria, a seguito della sopradetta delibera, sono individuabili in 178 SIC, per una superficie complessiva di 90.649,38 Ha, di cui la porzione terrestre è di 70.447,03 ha e quella marina è pari a 20.202,35 ha, e da 6 ZPS con superficie totale pari a 262.255,00 Ha.

In base alla classificazione riportata nelle linee guida per la gestione dei Siti Natura 2000 emanate dal Ministero dell'Ambiente e della Tutela del Territorio, i SIC in Calabria possono essere raggruppati in 12 tipologie (tabella 1).

**Tabella 1 . – Tipologie di SIC**

TIPOLOGIA	n.	area	%
Dune consolidate	8	2219,96	2,32
Faggeti con <i>Abies Taxus</i> ed <i>Ilex</i>	31	22911	23,93
Faggeti e boschi misti mesofili	6	639	0,67
Laghi	4	80,57	0,08
Macchia mediterranea	21	7372,13	7,70
Pinete mediterranee e oromediterranee	12	4360,5	4,55
Praterie collinari	2	236	0,25
Praterie di Posidonia	13	16757	17,50
Praterie montane	8	815,02	0,85
Praterie terofitiche	6	2709	2,83
Querceti mediterranei	24	18707,06	19,54
Siti eterogenei	32	10135,63	10,59
Vegetazione arborea igrofila	5	3116	3,25
Vegetazione forestale	6	590,5	0,62
TOTALE	178	90.649,37	

#### SPECIE DI CUI ALLA DIRETTIVA HABITAT

In Calabria, ai sensi della Dir. 92/43, sono presenti 8 specie vegetali

**Tabella 2. - Elenco delle specie presenti e numero dei SIC e ZPS in cui sono presenti n. Siti Natura 2000 in cui l'habitat è presente**

Cod.	Species	n. SIC	n. ZPS	totale
------	---------	--------	--------	--------

1386	<i>Buxbaumia viridis</i>	3		3
1468	<i>Dianthus rupicola</i>	9	1	10
4104	<i>Himantoglossum adriaticum</i>	1	1	2
1395	<i>Petalophyllum ralfsii</i>		1	1
1628	<i>Primula palinuri</i>	3		3
1883	<i>Stipa austro italica</i>	8	2	10
1426	<i>Woodwardia radicans</i>	7	1	8

Tutte le aree protette sono chiamate a svolgere un ruolo strategico nella conservazione della biodiversità di specie, della biodiversità degli ecosistemi, nonché nella tutela e conservazione del territorio e del paesaggio. Esse contribuiscono alla valorizzazione delle tradizioni culturali locali e dei mestieri locali quasi dimenticati e la cui rivalutazione, in questo periodo storico, riacquista grande importanza, in quanto legati ad attività sostenibili che valorizzano e promuovono i benefici derivanti dai servizi ecosistemici.

Le aree protette sono luoghi privilegiati per la promozione e la pratica della ricerca scientifica, per lo sviluppo di modalità di pianificazione integrata e di processi partecipativi per la gestione del territorio e lo sviluppo sostenibile. Possono esercitare un ruolo cardine negli obiettivi dell'educazione ambientale e nella formazione delle nuove generazioni sull'importanza intrinseca della biodiversità e sulle opportunità economiche e di sviluppo sostenibile che da essa derivano, consentendo un approccio diretto alle problematiche ambientali che possono divenire volano di crescita culturale ed economica per il raggiungimento di opportunità di sviluppo locale durevole e sostenibile.

Sono territori in cui si possono mettere in atto modelli turistici che non devono danneggiare l'ambiente, indirizzati alla diffusione della consapevolezza della necessità di sostenibilità ambientale, supportati da una sperimentazione guidata anche da una ricerca di base universitaria.

Le aree protette nazionali, regionali, i Siti della Rete Natura 2000 sono fondamentali nella realizzazione delle reti ecologiche.

## 5. 5 - Recepimento Piani AIB Parchi e Aree Naturali Protette

Ai sensi dell'art 8 comma 1 della Legge 353/2000, col presente piano vengono recepiti, per farne parte integrante, i piani AIB dei Parchi Nazionali e delle Riserve Naturali Statali non ricadenti all'interno dei parchi nazionali, seguenti:

Parco Nazionale della Sila;

Riserva Naturale Statale Iona-Serra della Guardia;

Riserva Naturale Statale Serra Nicolino-Pian d'Albero;

Riserva Naturale Statale Marchesale e Riserva Naturale Statale Cropani Micone.

Le versioni integrali dei Piani di previsione, prevenzione e lotta attiva contro gli Incendi boschivi delle suddette aree protette, che qui si intendono integralmente riportate, sono reperibili e scaricabili dal sito istituzionale del Ministero dell'Ambiente e della Tutela del Territorio e del Mare al seguente indirizzo web: <http://www.minambiente.it/pagina/attivita-antincendi-boschivi/> per i Parchi nazionali, e all'indirizzo web: <http://www.minambiente.it/pagina/piani-aib-delle-riserve-naturali-statali> per le Riserve naturali statali.

Resta inteso che qualsiasi attività in funzione AIB svolta all'interno dell'area protetta, che sia o meno attuata dall'Ente gestore, deve necessariamente integrarsi col modello organizzativo previsto nel presente Piano Regionale. Per quanto riguarda invece il Piano A.I.B. del Parco Nazionale del Pollino e Parco Nazionale



dell'Aspromonte, in considerazione che ad oggi gli stessi non sono pervenuti si provvederà al successivo recepimento ai sensi della normativa vigente, non appena saranno acquisiti dalla Regione.

### **6. 1 - Evidenziazione dei rischi durante la lotta attiva AIB**

La varietà di soprassuoli presenti sul territorio calabrese e le differenti caratteristiche geomorfologiche determinano una casistica articolata delle tipologie di rischio a cui possono essere esposti gli operatori. In particolare, in relazione al tipo di vegetazione si possono determinare differenti tipi di incendio (radente, di chioma, sotterraneo) che, in presenza di fattori quali orografia, presenza vento, etc. incidono fortemente sull'andamento dell'incendio, sulle tecniche di attacco adottate e sui mezzi ed attrezzature utilizzati negli interventi di spegnimento. Di seguito si descrivono i principali rischi a cui l'operatore AIB è esposto. L'operatore, nel corso dell'attività di spegnimento vicino alla fiamma è esposto a:

- 1 - flussi di aria molto calda o irraggiamento termico;
- 2 - contatto con materiale o particelle incandescenti;
- 3 - immersione termica parziale o totale.

Si tratta di eventi, anche molto pericolosi, che possono determinare ustioni gravi ed estese. La gravità dell'ustione è determinata dalla temperatura del corpo ustionante, dal tempo di contatto, dalla estensione della parte ustionata e dalla parte del corpo che è stata investita dal calore. Le ustioni si suddividono in tre gradi. - primo grado: sono le ustioni meno profonde, interessano soltanto l'epidermide e si manifestano con arrossamento, gonfiore, dolore; - secondo grado: è interessato anche il derma (lo strato più profondo della cute); si formano bolle di siero, con tumefazioni e dolore molto intenso; - terzo grado: la cute viene distrutta parzialmente o totalmente e vengono colpiti anche i muscoli e il tessuto connettivo, il dolore è di elevata intensità. Dopo una ustione è notevole il rischio di infezione e gli interventi di medicazione devono essere effettuati nel più breve tempo possibile presso il pronto soccorso più vicino. All'operatore impegnato nell'attività AIB può accadere di andare in ipertermia (veloce e forte innalzamento della temperatura corporea) a causa di fattori ambientali (esposizione al sole, ad alte temperature estive o vicino alla fiamma) ai quali si aggiunge il calore prodotto dal corpo stesso a seguito dell'attività fisica svolta. Per cercare di evitare l'ipertermia è importante che i DPI indossati siano in grado di proteggere il corpo dal calore esterno e, nello stesso tempo, favoriscano la dispersione del calore prodotto internamente dal corpo umano. Il rischio di ipertermia non è necessariamente legato a operazioni eseguite in climi caldi, ma può manifestarsi anche in presenza di basse temperature, a seguito di una attività intensa e prolungata, in soggetti che indossano dispositivi inadatti. Per evitare problemi di disidratazione (stato patologico che si instaura quando la quantità di acqua assunta è minore dell'acqua persa, a causa di una elevata sudorazione e per l'eccessivo calore nell'ambiente) è inoltre necessario che gli operatori abbiano a disposizione bevande e liquidi o integratori salini, da assumere di frequente. Per questa ragione è importante avere nell'equipaggiamento individuale una borraccia da utilizzare per questo scopo. I primi sintomi di ipertermia e disidratazione sono mal di testa, spossatezza, vertigini, palpitazioni, sete e, in caso di sforzi fisici prolungati, crampi muscolari. Successivamente si possono presentare nausea e vomito e si può arrivare al collasso. Quando si manifestano i primi sintomi è indispensabile che l'operatore si riposi in un luogo fresco e ventilato e assuma bevande.

### **6. 2 - Fumo, gas e carenza di ossigeno**

Il fumo e i gas che si sviluppano durante gli incendi e la carenza di ossigeno possono avere effetti tossici e irritanti sull'operatore, in particolare questa situazione può causare asfissia (arresto o insufficienza della

respirazione con conseguente perdita di conoscenza), intossicazione (inalazione più o meno prolungata di gas e fumi), irritazione delle vie respiratorie e degli occhi. Oltre a un immediato effetto sull'operatore, queste irritazioni determinano una maggiore probabilità di sviluppare infezioni o altre patologie. Un effetto secondario del fumo è la riduzione della visibilità che provoca difficoltà negli spostamenti e un conseguente aumento del rischio di infortuni per cadute o scivolamenti.

### **6.3 - Ambiente**

Gli ambienti dove l'operatore AIB si muove sono caratterizzati spesso da terreni accidentati, scivolosi, elevate pendenze, che rendono molto difficili gli spostamenti a piedi e possono determinare cadute. I danni che più facilmente si possono determinare sono: fratture (rottura di un segmento osseo dovuta per lo più a causa traumatica), distorsioni (lesioni a carico di un'articolazione dovuta a movimento improvviso o violento), contusioni (effetti di un forte colpo su una parte del corpo, senza lacerazione della pelle). Le cadute e l'utilizzo di attrezzi manuali e meccanici possono causare all'operatore ferite e tagli (lesioni, lacerazioni dei tessuti molli del corpo con conseguente versamento di sangue). Secondo il mezzo con cui sono state procurate, si parla di ferite da taglio (prodotte da lame o corpi taglienti in genere); ferite da punta (prodotte da corpi acuminati); ferite contuse (prodotte da corpi contundenti); ferite lacero-contuse, tali che, oltre alla lacerazione dei tessuti, presentano anche una contusione, un versamento interno causato dal colpo ricevuto. Nel bosco sono presenti linee elettriche che possono determinare un rischio per le squadre impegnate a terra nelle operazioni di spegnimento (folgorazione). È necessario pertanto la disattivazione delle linee elettriche da parte delle strutture preposte ed evitare perciò ogni contatto accidentale con cavi in tensione, così come lavorare sotto linee attive in alta tensione può essere rischioso nel caso di spegnimento con mezzi aerei AIB.

### **6.4 - Requisiti del personale impiegato nell'attività AIB: idoneità fisica, formazione, equipaggiamento**

I requisiti indispensabili per poter ritenere un operatore AIB idoneo a intervenire nell'attività di estinzione degli incendi boschivi sono:

1. aver ricevuto da un medico un giudizio di idoneità positivo all'AIB. Il controllo sanitario degli operatori deve essere eseguito in funzione della valutazione dei rischi effettuata. Si suddivide in un primo accertamento preventivo per valutare l'idoneità fisica dell'operatore e in accertamenti successivi periodici per verificarne lo stato di salute. Questa fase è preliminare a ogni ulteriore valutazione per il singolo soggetto e gli interventi seguenti dovranno essere eseguiti solo sugli operatori idonei all'AIB;
2. aver partecipato a specifici corsi di addestramento. Gli operatori devono conoscere il lavoro da svolgere e le procedure operative ed essere costantemente aggiornati sulle novità e sulle eventuali modifiche introdotte. Prima di essere inseriti nell'organizzazione delle squadre AIB gli operatori devono ricevere adeguata informazione e formazione sulle modalità e tecniche di spegnimento degli incendi, sui rischi presenti nella lotta antincendio, sulle misure e le attività di protezione e prevenzione adottate, sull'organizzazione del lavoro. Gli operatori devono ricevere inoltre adeguata informazione e addestramento al momento della consegna dei DPI e, nel caso di impiego di mezzi e attrezzature, per il corretto utilizzo e la manutenzione degli stessi.
3. avere a disposizione e utilizzare gli idonei DPI per l'attività AIB, descritti di seguito. In assenza di uno di questi requisiti l'operatore non è idoneo all'AIB. I dispositivi di protezione individuale (DPI) per l'AIB sono quei dispositivi (equipaggiamenti, sistemi, accessori o complementi) le cui caratteristiche e funzioni sono

state studiate allo scopo di proteggere il lavoratore dai rischi specifici ai quali è esposto. Agli operatori AIB devono essere forniti i necessari Dispositivi di Protezione Individuale (DPI) di protezione dai rischi a cui sono potenzialmente esposti nelle varie fasi dell'attività. Tali DPI devono essere conformi ai requisiti di legge. Per l'individuazione dei DPI si può adottare come riferimento la Norma UNI 11047:2003 "Linee guida per la selezione e l'utilizzo di dispositivi di protezione individuale per incendi boschivi e/o di vegetazione".

Dalle analisi riportate in questa norma risulta, in base alle matrici che legano rischi - grado di attenzione - parti del corpo, che tutte le parti del corpo devono essere protette da DPI di terza categoria (in base alle definizioni di cui al D. Lgs. n. 475/92), in grado di tutelare l'operatore dal rischio di morte o di lesioni gravi. I DPI devono essere oggetto di adeguata manutenzione, come riportato nella Nota informativa del fabbricante. È necessario che gli operatori siano innanzitutto protetti dai rischi maggiormente responsabili di infortunio, sia in termini di gravità che di probabilità, vale a dire quelli dovuti all'intervento diretto sulla fiamma (calore e fumo).

## 6.5 - Equipaggiamento

L'equipaggiamento per AIB, di terza categoria, si compone di:

- **Tuta ignifuga.** Normalmente intera (ma può essere spezzata, giacca + pantalone) e prodotta con tessuti ignifughi. La tuta deve limitare il passaggio del flusso di calore verso l'interno e far sì che tale passaggio sia graduale in modo da consentire all'operatore di percepire il calore, e quindi il pericolo, allontanandosi prima di riportare dei danni. Le tute devono proteggere in modo particolare le zone più a rischio dal punto di vista estetico o funzionale (perineo, articolazioni) e devono, inoltre, permettere il passaggio del calore prodotto dal corpo verso l'esterno.
- **Guanti.** Solitamente in pelle con parti di tessuto ignifugo. Devono proteggere da lesioni o abrasioni e devono impedire il contatto di materiale incandescente con la cute. Devono avere polsini lunghi per ricoprire parte della manica della tuta.
- **Casco.** Protegge il capo dai danni provocati da materiale caduto dall'alto. Deve essere di materiale resistente alle alte temperature. Per proteggere il viso è necessario fare uso di passamontagna sottocasco in tessuto ignifugo. In assenza di vegetazione arborea o di rischio di caduta di materiale dall'alto il casco può essere tolto.
- **Occhiali.** Proteggono gli occhi dal fumo. Devono essere facilmente regolabili per aderire perfettamente al viso. Maschera o semimaschera con filtri idonei AIB. Dispositivo che deve essere a disposizione dell'operatore per indossarlo in caso di necessità e quando la presenza di fumo può determinare una situazione di grave rischio. Deve permettere una buona tenuta sul viso, essere leggero e facilmente e velocemente indossabile con qualsiasi tipo di casco, deve consentire una ampia visibilità e avere un sistema antiappannante nel caso sia a pieno facciale. Importante la conservazione e la manutenzione dei filtri che devono essere adeguatamente scelti per le sostanze volatili presenti in un incendio boschivo.
- **Stivali.** Proteggono il piede e la caviglia. Devono quindi essere alti, resistenti al calore, dotati di suola antiscivolo e punta antischiacciamento. L'equipaggiamento individuale deve essere completato da un cinturone in cuoio o in tessuto ignifugato che ha la funzione di agevolare il trasporto di occhiali e maschera antifumo, della borraccia dell'acqua e di una lampada portatile, indispensabile durante le operazioni notturne.

## **6. 6 - Misure di primo soccorso**

Dato che l'attività AIB si svolge spesso in aree isolate e lontane da strutture sanitarie di pronto soccorso, è opportuno che gli operatori siano adeguatamente formati anche in materia di pronto intervento e che ogni squadra disponga, nel proprio mezzo AIB, di un pacchetto di primo soccorso per le cure iniziali, in attesa dell'intervento del personale sanitario qualificato. Fondamentale a questo proposito è avere a disposizione la radio o un telefono portatile per raccordarsi immediatamente e in modo tempestivo con il sistema di emergenza del Servizio Sanitario.

## **6. 7 - Corso di formazione Direttore delle Operazioni Spegnimento Antincendi Boschivi (DOS AIB)**

Il Direttore delle Operazioni Antincendi Boschivi, come meglio specificato nei precedenti paragrafi, è la figura che dirige e coordina l'attività di spegnimento e bonifica degli incendi boschivi, e mantiene i rapporti con la sala operativa che esercita la gestione diretta dell'evento (COP/SOUP).

Qualora sia necessario formare ulteriori DOS, questa funzione sarà attribuita previa selezione attraverso un corso di formazione e addestramento con esame finale, al personale tecnico individuato mediante apposito avviso pubblico.

Il percorso formativo "DOS" è finalizzato a fornire le competenze per procedere alla valutazione degli scenari di intervento in occasione di incendi boschivi, alla richiesta e alla gestione dei mezzi aerei, dei mezzi terrestri nonché di tutto il personale componente le squadre a terra, finalizzandoli alla massima efficacia dell'azione di spegnimento.

La formazione dovrà prevedere una parte teorica (nella quale saranno trattati argomenti quali il quadro normativo nazionale e regionale, elementi di topografia e cartografia, elementi di meteorologia, evoluzione e classificazione degli incendi, comunicazioni radio (TBT), tecniche di lotta antincendio, mezzi aerei e loro attivazione e gestione, elementi di sicurezza, ecc.) ed una pratica, entrambe con esame finale.

È opportuno prevedere periodicamente dei corsi di aggiornamento per il personale che ha già conseguito la qualifica di DOS.



## CAPITOLO 7    *DISPOSIZIONI FINANZIARIE*

Le risorse finanziarie necessarie per l'attuazione del presente Piano sono previste nel Piano Attuativo di Forestazione, di cui alla L.R. 20/92, per l'anno 2018, approvato con D.G.R. n. 53 del 20/02/2018.

Detto Piano Attuativo, per le attività di prevenzione e lotta AIB assegna la somma di €. 3.958.748,77 necessaria per le seguenti attività:

- a) Costo annuale per l'affidamento del servizio di lavoro e trasporto aereo finalizzato alla lotta contro gli incendi boschivi, da effettuarsi a mezzo elicotteri da impiegare a nolo;
- b) Manutenzione per il funzionamento del "sistema automatico antincendi boschivi"
- c) Costi riparazione e funzionamento di automezzi, impiegati nelle attività antincendio.
- d) Manutenzione Sistema Avvistamento Incendi Boschivi
- e) Realizzazione ed adeguamento punti rifornimento idrico AIB
- f) Costo per la stipula di convenzioni con i VV.FF., le Associazioni di Volontariato e di Protezione Civile da impiegare nel servizio A.I.B.

Il Costo della manodopera idraulico forestale, compreso fornitura di D.P.I. ed attrezzature, dipendente dai Consorzi di Bonifica, dell'Azienda Calabria Verde e dal Parco Naturale delle Serre impiegata nelle attività antincendio è previsto nelle assegnazioni finanziarie per ciascun Ente riportate nel Piano Attuativo di Forestazione per l'annualità corrente.

## APPENDICI:

“A” - Tavola 1 – Copertura boschiva e sistema delle aree naturali protette;

“B” - Tavola 2 – Carta della Vegetazione, Tavola 3 - Carta degli incendi 2017, Carta degli incendi 2008-2017;

“C” - Tavola 4 – Carta del Rischio Incendi 2018;

“D” - Tavola 5 – Localizzazione dei mezzi, degli strumenti e delle risorse umane;

“E” - Valutazione di Incidenza - Regolamento della Regione Calabria n. 16 del 4 Novembre 2009 (*Direttiva 92/43/CEE "Habitat" attinente alla conservazione degli habitat naturali e seminaturali, nonché della flora e della fauna selvatica e Direttiva 79/409/CEE "Uccelli" relativa alla conservazione dell'Avifauna*)

## BIBLIOGRAFIA:

AAVV, 2013. *Strategia Regionale per la Biodiversità. Regione Calabria, Dipartimento Politiche dell'ambiente.*

Audisio, P. & Vigna Taglianti, A. 2005. Coleotteri. pp. 249-255. In: Blasi, C., Boitani, L., La Posta, S., Manes, F. & Marchetti, M. (eds), 2005. *Stato della biodiversità in Italia - Contributo alla strategia nazionale per la biodiversità.* Palombi Editori, Roma.

Audisio, P., Baviera, C., Carpaneto, G.M., Biscaccianti, A.B., Battistoni, A., Teofili, C., Rondinini, C. (compilatori). 2014. *Lista Rossa IUCN dei Coleotteri saproxilici Italiani.* Comitato Italiano IUCN e Ministero dell'Ambiente e della Tutela del Territorio e del Mare, Roma.

Audisio, P., Trizzino, M. & Stoch F. 2014. Coleotteri. pp. 111-118, in: Genovesi P., Angelini P., Bianchi, E., Dupre, E., Ercole, S., Giacanelli, V., Ronchi, F. & Stoch, F. (eds). 2014. *Specie ed habitat di interesse comunitario in Italia: distribuzione, stato di conservazione e trend.* ISPRA, Serie Rapporti, 194/2014, 331 pp.

Blasi, C., Boitani, B., La Posta, S., Manes, F. & Marchetti, M. 2005. *Stato della biodiversità in Italia. Contributo alla strategia nazionale per la biodiversità.* Ministero dell'Ambiente e della Tutela del Territorio. Direzione per la protezione della natura. Palombi Editori, Roma.

Brunori A., 2007. *PEFC Italy.*

Dudley, N. & Vallauri, D. 2004. *Deadwood - living forests.* WWF Report - October 2004. Gland, Switzerland, 15 pp. + III.

Genovesi P., Angelini P., Bianchi E., Duprè E., Ercole S., Giancanelli V., Ronchi F., Stoch F., 2014. *Specie e habitat di interesse comunitario in Italia: distribuzione, stato di conservazione e trend.* ISPRA, Serie Rapporti, 194/2014.

INFC, 2005. *Inventario Nazionale delle foreste e dei Serbatoi Forestali di Carbonio.* Corpo Forestale dello Stato (CFS)

Lucas A. Wauters et al., 2017. □*New endemic mammal species for Europe: Sciurus meridionalis (Rodentia, Sciuridae)* □ *Hystrix, the Italian Journal of Mammalogy* - Vol 28, No 1.

Proto A.R., Zimbalatti G., Teti N., 2011 □*La Calabria e la filiera foresta-legno.* L'Italia Forestale e Montana, 66 (6): 491-497. doi <http://dx.doi.org/10.4129/ifm.2011.6.01>

New, T.R., 2010. *Beetles in Conservation.* Wiley-Blackwell, X + 238 pp.

AAVV, 2013. *Strategia Regionale per la Biodiversità. Regione Calabria, Dipartimento Politiche dell'ambiente.*

Ruffo S., Stoch F. (eds.). 2005. *Checklist e distribuzione della fauna italiana.* Memorie del Museo Civico di Storia Naturale di Verona (s.2), Sez. Scienze della Vita, 15: 191-192.

Trizzino, M., Audisio, P., Bisi, F., Bottacci, A., Campanaro, A., Carpaneto, G.M., Hardersen, S., Mason, F., Nardi, G., Preatoni, D., Vigna Taglianti, A., Zilli, A. & Cerretti, P. 2013. *Gli artropodi italiani in Direttiva Habitat: biologia, ecologia, riconoscimento e monitoraggio.* MiPAAF □ *Corpo Forestale dello Stato, Centro Nazionale per lo Studio e la Conservazione della Biodiversità Forestale* □ *Bosco Fontana* □ *di Verona. Conservazione Habitat Invertebrati*, 7, 255 pp., Cierre Edizioni, Verona.

LOGUERCIO C. (a cura di), 1999 □*Il ruolo dell'Italia nella lotta alla desertificazione.* UNCCD, Comitato Nazionale per la lotta alla siccità e alla desertificazione, Ministero dell'Ambiente. CUEN editore, Napoli.

*Agenzia per l'Italia Digitale (2012), Manuale RNDT - versione 1.0 (nuove acquisizioni, dati raster e servizio CSW) - 1.2 (dati e servizi). Guide operative per la compilazione dei metadati RNDT su dati, dati raster e servizi in coerenza con il Regolamento INSPIRE e dei metadati RNDT sulle nuove acquisizioni di dati.*

*Decreto Legislativo 27 gennaio 2010, n. 32 - "Attuazione della direttiva 2007/2/CE, che istituisce un'infrastruttura per l'informazione territoriale nella Comunità europea (INSPIRE)" - Gazzetta Ufficiale del 9 marzo 2010, n. 56 - Supplemento Ordinario n. 47*

*DigitPA (2010), Repertorio Nazionale dei Dati Territoriali. Linee Guida Operative.*

*Direttiva 2007/2/CE del Parlamento Europeo e del Consiglio del 14 Marzo 2007, che istituisce un'Infrastruttura per l'informazione territoriale nella Comunità europea (Inspire) - Gazzetta ufficiale dell'Unione europea del 25 Aprile 2007*

*Intesa GIS WG01, 2004. "Specifiche per la realizzazione dei Data Base Topografici di Interesse Generale", <http://www.intesagis.it>*

*Legge regionale 12 ottobre 2012, n. 45. Gestione, tutela e valorizzazione del patrimonio forestale regionale. (BUR n. 19 del 16 ottobre 2012, supplemento straordinario n. 2 del 20 ottobre 2012), (Testo coordinato con le modifiche e le integrazioni di cui alle LL.RR. 30 dicembre 2013, n. 56 e 16 ottobre 2014, n. 20).*

*Quadro Territoriale Regionale a valenza Paesaggistica (QTRP) (delibera del Consiglio Regionale n. 300 del 22 aprile 2013, approvato dal Consiglio Regionale della Calabria con deliberazione n. 134 nella seduta del 01 agosto 2016)*

*AAVV, 2013. Strategia Regionale per la Biodiversità. Regione Calabria, Dipartimento Politiche dell'ambiente.*

*R. Bertani, G. Bovio B. Petrucci, 2016. Schema di Piano per la Programmazione delle Attività di Previsione, Prevenzione e Lotta Attiva contro gli Incendi Boschivi nei Parchi Nazionali (art. 8 comma 2 della legge 21 novembre 2000, n. 353), Ministero dell'Ambiente e della Tutela del Territorio e del Mare, 2016. Revisione 2016.*



**Regione Calabria**  
Dipartimento n. 2 Presidenza


**Piano Regionale per la prevenzione e la lotta attiva agli Incendi Boschivi 2018**

Art. 3 Legge n° 253 del 21 novembre 2000 (Legge quadro in materia di incendi boschivi)  
Art. 3 L.R. n. 51 del 22 dicembre 2017 (Norme di attuazione della legge 21 novembre 2000 n. 253)



**Appendice A**

**Tav. 01 - Coperture boschive e sistema delle aree naturali protette**



**Rete Natura 2000**

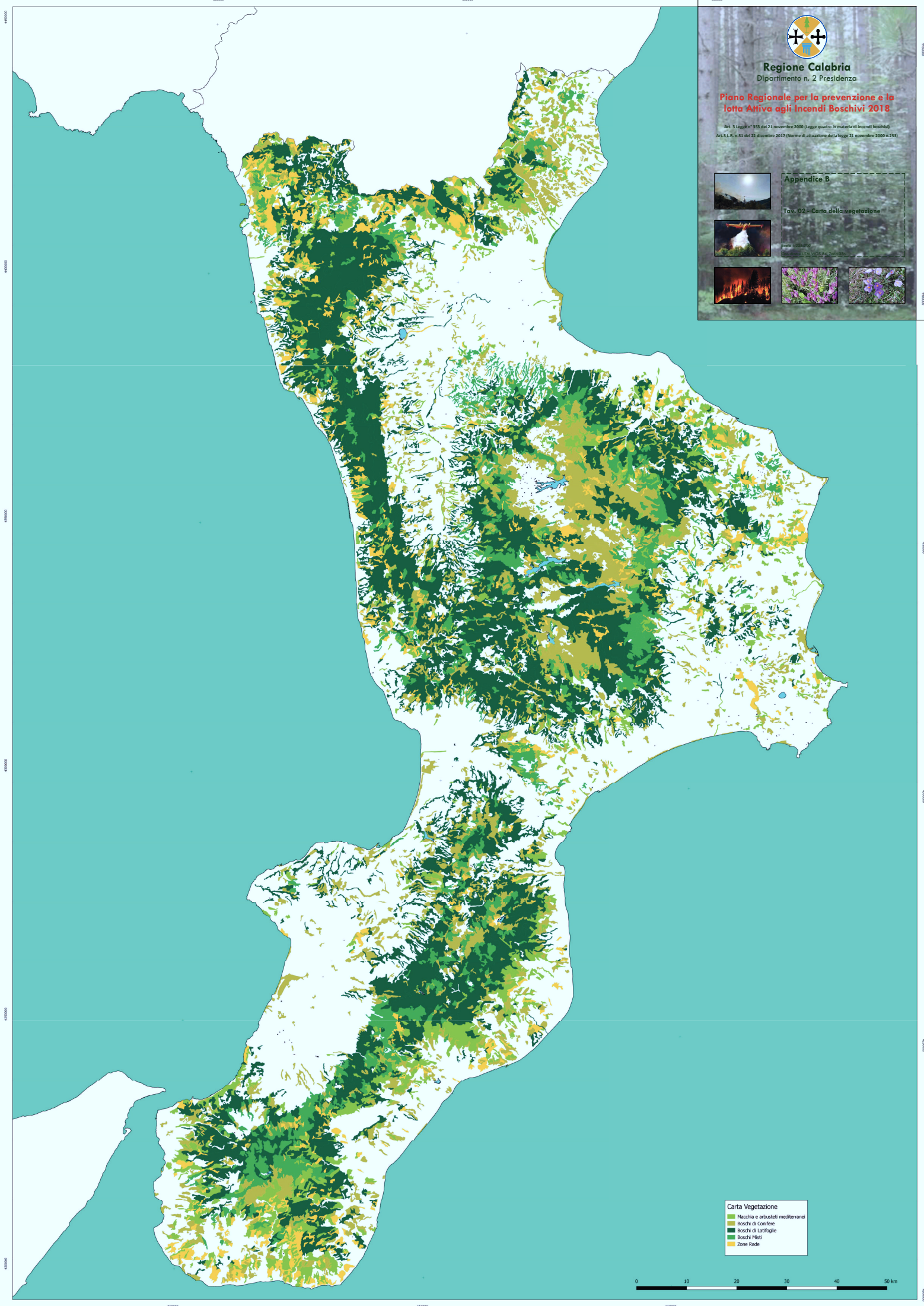
- ZPS
- SEN
- SIC
- SIR
- Parchi Nazionali

**Territori Boschivi ed altri ambienti seminaturali**

- Macchia e arbusteti mediterranei
- Boschi di Conifere
- Boschi di Latifoglie
- Boschi Misti
- Zone Rade







**Regione Calabria**  
Dipartimento n. 2 Presidenza

**Piano Regionale per la prevenzione e la lotta attiva agli Incendi Boschivi 2018**

Art. 3 Legge n° 353 del 21 novembre 2000 (Legge quadro in materia di incendi boschivi)  
Art. 3 L.R. n. 51 del 22 dicembre 2017 (Norme di attuazione della Legge 21 novembre 2000 n. 353)

**Appendice B**

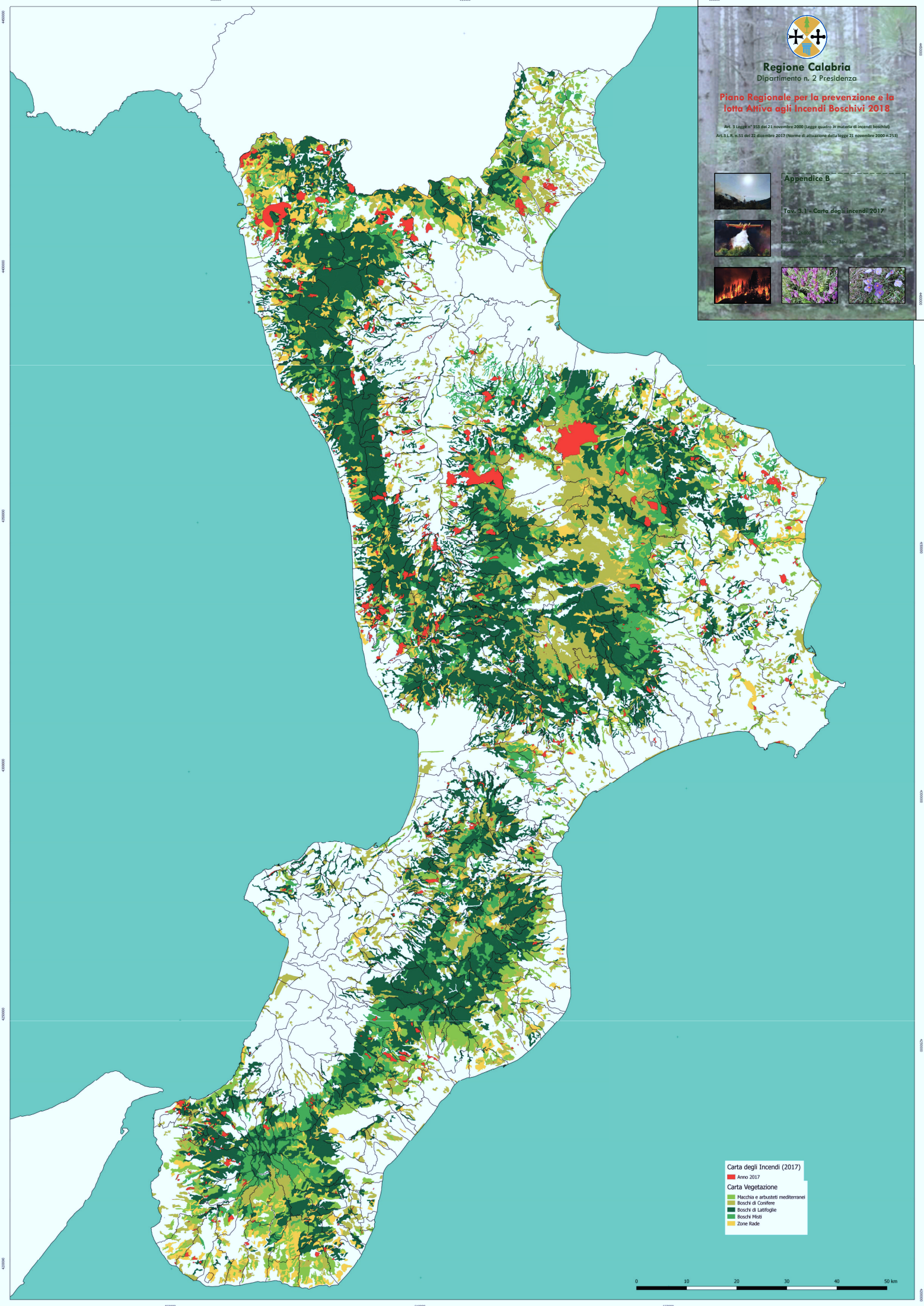
**Tav. 02 - Carta della vegetazione**



- Carta Vegetazione**
- Macchia e arbusteti mediterranei
  - Boschi di Castane
  - Boschi di Latifoglie
  - Boschi Misti
  - Zone Rade







**Regione Calabria**  
Dipartimento n. 2 Presidenza

**Piano Regionale per la prevenzione e la lotta attiva agli Incendi Boschivi 2018**

Art. 3 Legge n° 553 del 21 novembre 2000 (Legge quadro in materia di incendi boschivi)  
Art. 3 L.R. n. 51 del 22 dicembre 2017 (Norme di attuazione della Legge 21 novembre 2000 n. 553)

**Appendice B**

Tav. 3.1 - Carta degli incendi 2017



**Carta degli Incendi (2017)**  
■ Anno 2017

**Carta Vegetazione**

- Macchia e arbusti mediterranei
- Boschi di Castane
- Boschi di Latifoglie
- Boschi Misti
- Zone Rade







Regione Calabria  
Dipartimento n. 2 Presidenza

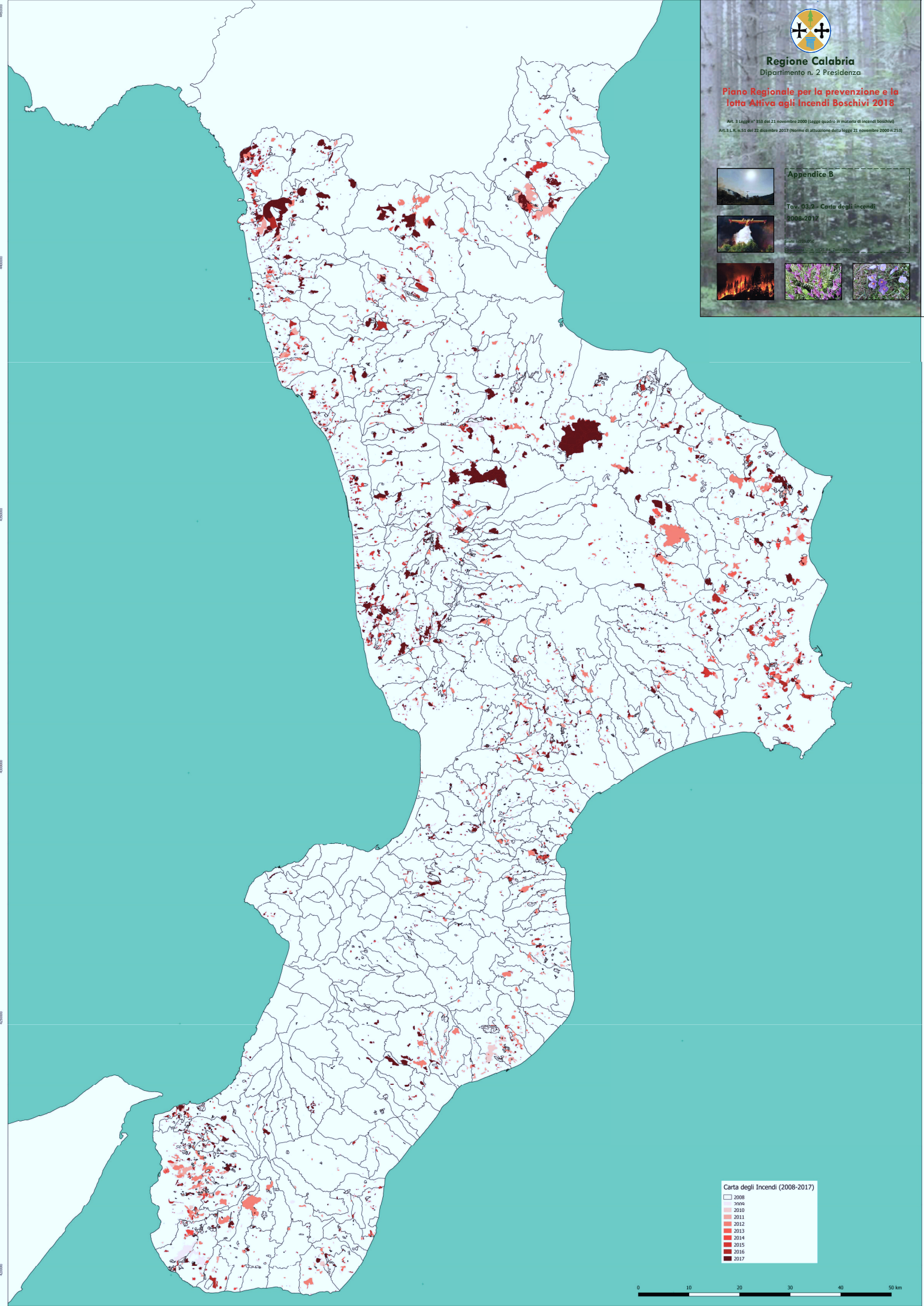
**Piano Regionale per la prevenzione e la lotta Attiva agli Incendi Boschivi 2018**

Art. 3 Legge n° 553 del 21 novembre 2000 (legge quadro in materia di incendi boschivi)  
Art. 3 L.R. n. 51 del 22 dicembre 2017 (Norme di attuazione della legge 21 novembre 2000 n. 553)

Appendice B

Tav. 03/2 - Carta degli incendi  
2008-2017

Elaborazione  
SISTEMA REGIONALE DI GESTIONE DEL RISCHIO INCENDI BOSCHIVI

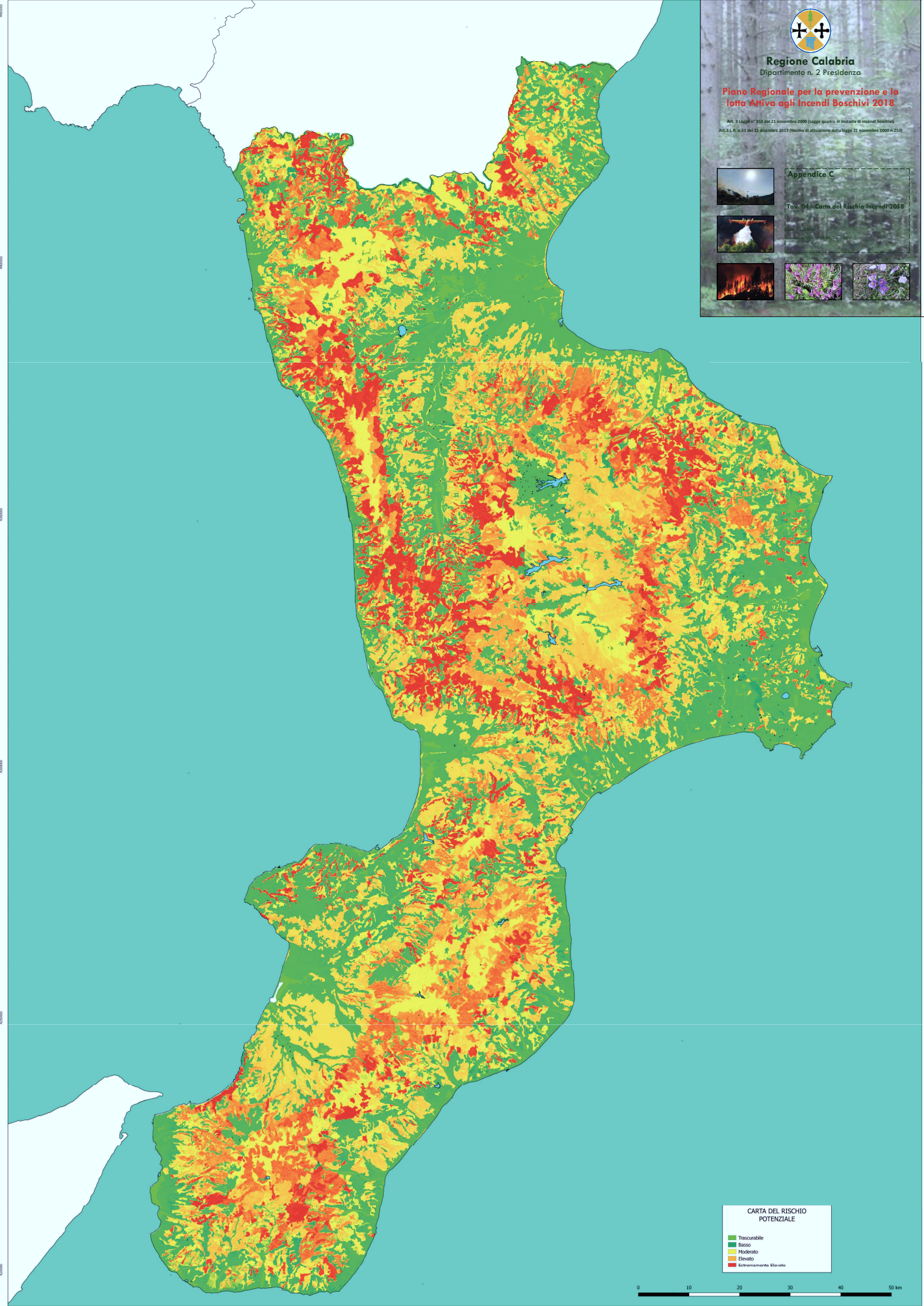


Carta degli Incendi (2008-2017)

2008
2009
2010
2011
2012
2013
2014
2015
2016
2017








**Regione Calabria**  
Dipartimento n. 2 Presidenza

**Piano Regionale per la prevenzione e la lotta attiva agli Incendi Boschivi 2018**

Art. 3 Legge n° 553 del 21 novembre 2000 (Legge quadro in materia di incendi boschivi)  
Art. 3 L.R. n. 51 del 22 dicembre 2017 (Norme di attuazione della Legge 21 novembre 2000 n. 553)

**Appendice C**

Tav. 04 - Carta del Rischio Incendi 2018



**CARTA DEL RISCHIO POTENZIALE**

- Trascurabile
- Basso
- Moderato
- Elevato
- Estremamente Elevato







**Regione Calabria**  
Dipartimento n. 2 Presidenza

**Piano Regionale per la prevenzione e la lotta Attiva agli Incendi Boschivi 2018**

Art. 3 Legge n° 353 del 21 novembre 2000 (Legge quadro in materia di incendi boschivi)  
Art. 3 L.R. n. 51 del 22 dicembre 2017 (Norme di attuazione della legge 21 novembre 2000 n. 253)

**Appendice D**

**Tav. 05 - Localizzazione dei Mezzi, degli Strumenti e delle Risorse Umane**



- Carta Ubicazione Mezzi e Risorse Umane**
- Mezzi Aerei Flotta Regionale
  - Autoboti
  - Autoboti Calabria Verde
  - Autoboti (CS)
  - Autoboti (CS)
  - Autoboti Consorzi bonifica (L4)
  - Autoboti (RC)
  - PICK-UP
  - ◆ Pickup (CS)
  - ◆ Pickup (CS)
  - ◆ Pickup Calabria Verde (CZ)
  - ◆ Pickup Consorzi Bonifica (CZ)
  - ◆ Pickup Calabria Verde (KR)
  - ◆ Pickup Calabria Verde (RF)
  - Squadre
  - ★ Squadre Calabria Verde (KR)
  - ★ Squadre Calabria Verde (CS)
  - ★ Squadre Consorzio Bonifica (CS)
  - ▲ Vedette
  - ▲ Vedette Calabria Verde (CS)
  - ▲ Vedette Consorzi Bonifica (CS)
  - ▲ Vedette Consorzi Bonifica (CZ)
  - ▲ Vedette Calabria Verde (CZ)
  - ▲ Vedette Calabria Verde (KR)
  - ▲ Vedette Calabria Verde (VV)
  - ▲ Vedette Consorzi di Bonifica (VV)
  - ▲ Vedette Parco Nazionale Aspromonte
  - ▲ Vedette Calabria Verde (RF)



## **Analisi della compatibilità e della conformità del Piano Regionale per la prevenzione e lotta attiva agli incendi boschivi 2018 e dei relativi interventi rispetto alle Discipline di tutela delle Aree Protette e conservazione dei Siti Natura 2000**

Il presente documento viene redatto ai sensi della lettera b) del comma 6 dell'art. 5 del Regolamento della Regione Calabria n. 16 del 4 Novembre 2009, relativo alla Procedura di Valutazione di Incidenza (Direttiva 92/43/CEE "Habitat" attinente alla conservazione degli habitat naturali e seminaturali, nonché della flora e della fauna selvatica e Direttiva 79/409/CEE "Uccelli" relativa alla conservazione dell'Avifauna).

La valutazione d'incidenza è un procedimento di carattere preventivo della direttiva "Habitat" con lo scopo di salvaguardare l'integrità dei siti attraverso l'esame delle interferenze di piani e/o progetti non direttamente connessi alla conservazione degli habitat e delle specie per cui essi sono stati individuati, ma in grado di condizionare eventualmente l'equilibrio ambientale.

In ambito nazionale, la valutazione d'incidenza viene disciplinata dall'art. 6 del DPR 12 marzo 2003 n. 120 (G.U. n. 124 del 30 maggio 2003) che ha sostituito l'art. 5 del DPR 8 settembre 1997, n. 357 che trasferiva nella normativa italiana i paragrafi 3 e 4 della direttiva "Habitat". In base all'art. 6 del nuovo DPR 120/2003, comma. 1, nella pianificazione e programmazione territoriale si deve tenere conto della valenza naturalistico - ambientale dei proposti siti di importanza comunitaria, dei siti di importanza comunitaria e delle zone speciali di conservazione.

Si tratta di un principio di carattere generale tendente ad evitare che vengano approvati strumenti di gestione territoriale in conflitto con le esigenze di conservazione degli habitat e delle specie di interesse comunitario.

La Regione Calabria comprende 185 siti Natura 2000, per un'estensione totale di 318.978,03 ha.

Analizzando i diversi tipi di sito si osserva la seguente distribuzione:

- Zone di Protezione Speciale, ZPS: 6 siti per un totale di 262.255 Ha
- Siti di Importanza Comunitaria, SIC: 178 siti che si estendono per 90.649,37 Ha
- SIC/ZPS: 74 siti con una superficie complessiva di 28.825 Ha

I Siti Natura 2000 della Calabria fanno parte della regione biogeografica mediterranea, il cui elenco è stato da ultimo approvato con la Decisione di Esecuzione (UE) 2015/74 della Commissione del 3 dicembre 2014, che adotta l'ottavo aggiornamento dell'elenco dei Siti di Importanza Comunitaria per la regione Biogeografica Mediterranea. La superficie di SIC presente in Calabria corrisponde al 6,4 del territorio regionale mentre la superficie di ZPS corrisponde al 17,4 % della superficie regionale. La superficie complessiva dei Siti Natura 2000 è pari al 23,8 % dell'intero territorio regionale.

Per quel che concerne l'analisi della compatibilità e della conformità del Piano Regionale per la prevenzione e lotta attiva agli incendi boschivi 2018 e dei relativi interventi, essendo questa pianificazione uno strumento di settore, e tenuto conto dell'effetto cumulativo di cui all'art. 6.3 della Direttiva Habitat, si ritiene che si possa considerare esclusa dalla procedura relativa alla valutazione di incidenza, in quanto gli interventi previsti (attività di prevenzione, prevenzione, lotta attiva contro gli incendi boschivi, ecc.), sono coerenti con gli obiettivi di tutela dei siti e non comportano modificazioni della biodiversità esistente. Ciò è anche supportato dalle Misure di Conservazione dei Siti di Importanza Comunitaria recentemente adottate per l'intero territorio regionale calabrese che prevedono, tra l'altro, strategie gestionali che puntano ad una attenta pianificazione antincendio boschivo.

**PER LE MOTIVAZIONI SOPRA ESPOSTE, SI ESCLUDONO IMPLICAZIONI NEGATIVE DEL PIANO AIB 2018 SUGLI HABITAT PRESENTI NEI SITI DELLA RETE NATURA 2000 DEL TERRITORIO REGIONALE**